

MAPAS DEL MUNDO

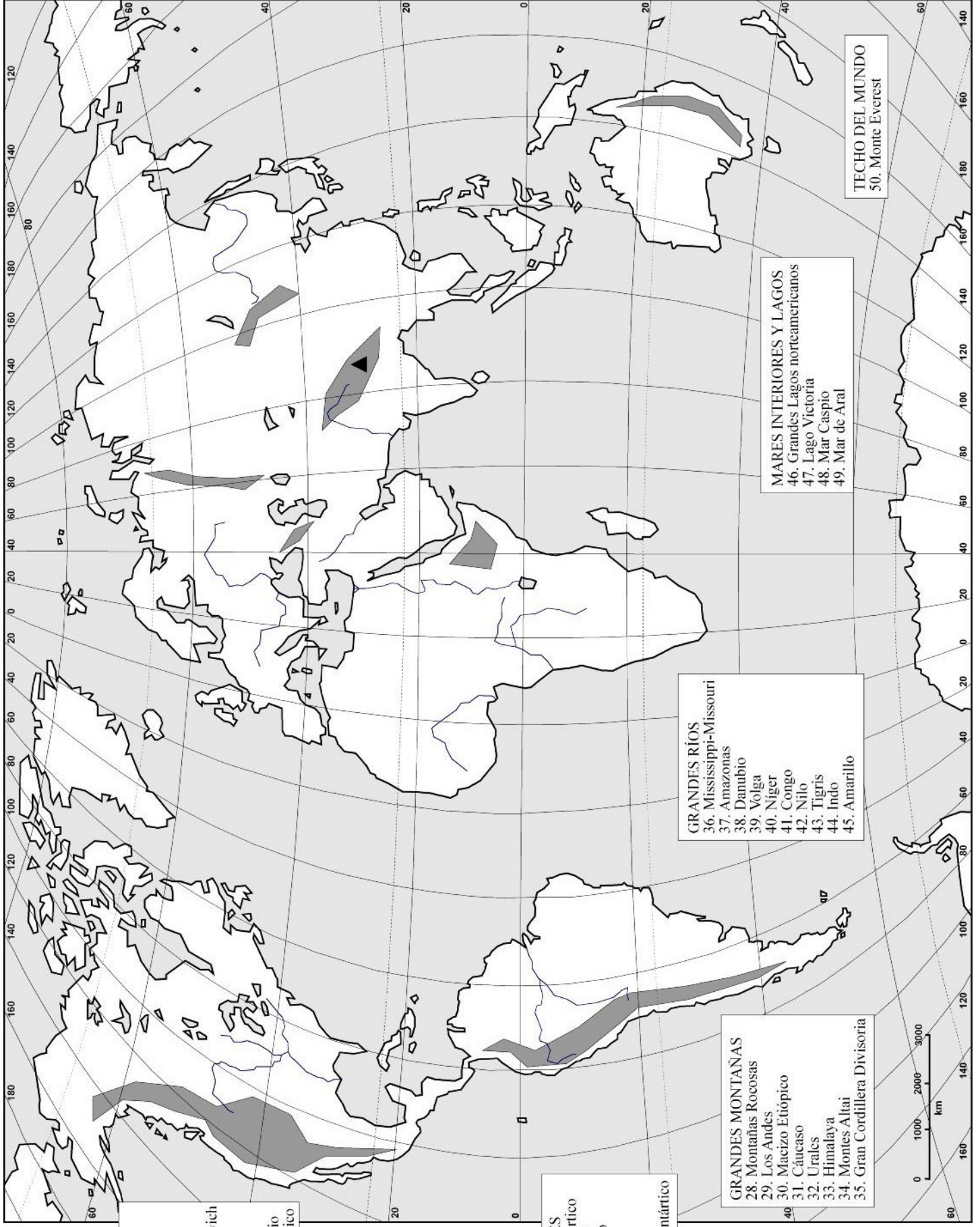
Mapas con listas de accidentes geográficos y mapas mudos para el aprendizaje de la Geografía

JAVIER MARTÍNEZ



1. La Tierra: geografía física, climas y principales ciudades <i>Mapas 1 a 5</i>	2
2. Aragón: geografía física, comarcas y principales poblaciones <i>Mapas 6 a 9</i>	7
3. España: geografía física, climas, Comunidades Autónomas, provincias y poblaciones <i>Mapas 10 a 18</i>	11
4. Europa: geografía física y política <i>Mapas 19 a 22</i>	20
5. África física: geografía física y política <i>Mapas 23 a 26</i>	24
6. América: geografía física y política <i>Mapas 27 a 30</i>	28
7. Asia: geografía física y política <i>Mapas 31 a 34</i>	32
8. Oceanía: geografía física y política <i>Mapas 35 a 38</i>	36

Este material se ha confeccionado con FreeHand y OpenOffice, se ha archivado en formato PDF, y se ha puesto a disposición de los interesados en www.iesmardearagon.es



- PARA ORIENTARSE**
1. Norte
 2. Sur
 3. Este
 4. Oeste
 5. Meridiano de Greenwich
 6. Círculo Polar Ártico
 7. Trópico de Cáncer
 8. Ecuador
 9. Trópico de Capricornio
 10. Círculo Polar Antártico

- CONTINENTES**
11. Europa
 12. África
 13. Asia
 14. América
 15. Oceanía
 16. Antártida

- OCEANOS Y MARES**
17. Océano Glacial Ártico
 18. Océano Atlántico
 19. Mar Mediterráneo
 20. Mar Caribe
 21. Océano Índico
 22. Océano Pacífico
 23. Océano Glacial Antártico

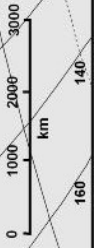
- GRANDES ISLAS**
24. Groenlandia
 25. Madagascar
 26. Borneo
 27. Nueva Zelanda

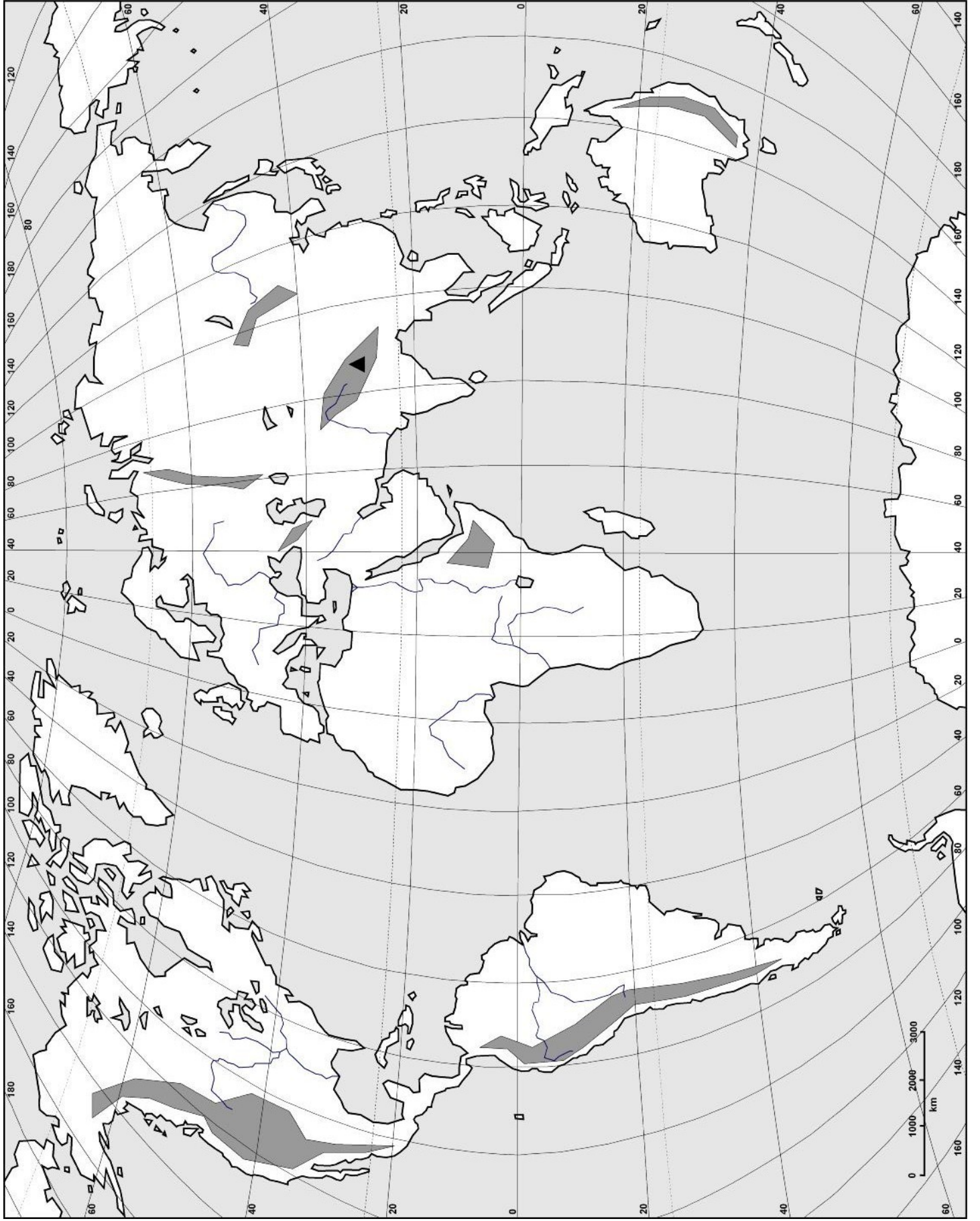
- GRANDES RÍOS**
36. Mississippi-Missouri
 37. Amazonas
 38. Danubio
 39. Volga
 40. Níger
 41. Congo
 42. Nilo
 43. Tigris
 44. Indo
 45. Amarillo

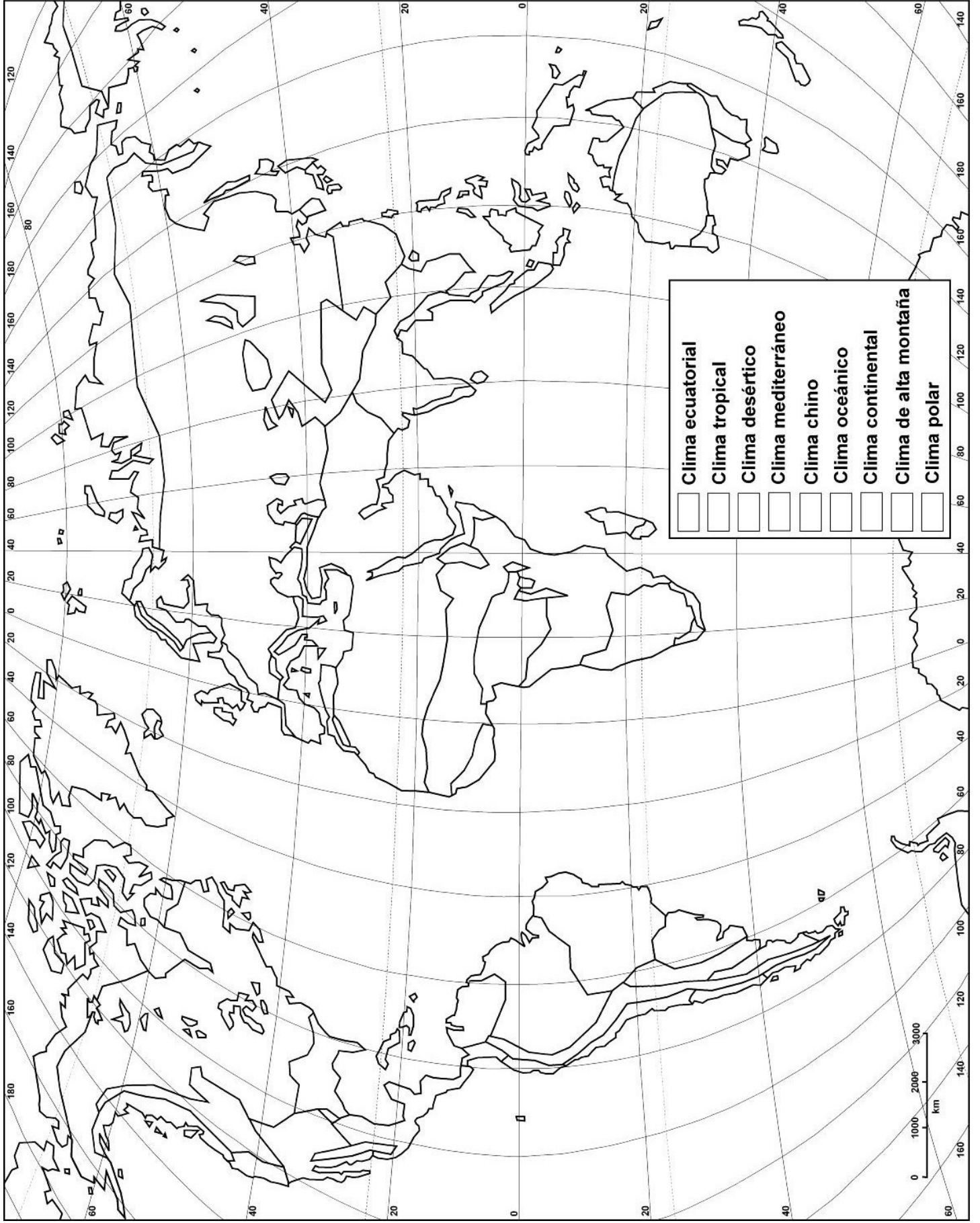
- GRANDES MONTAÑAS**
28. Montañas Rocosas
 29. Los Andes
 30. Macizo Etiópico
 31. Cáucaso
 32. Urales
 33. Himalaya
 34. Montes Altai
 35. Gran Cordillera Divisoria

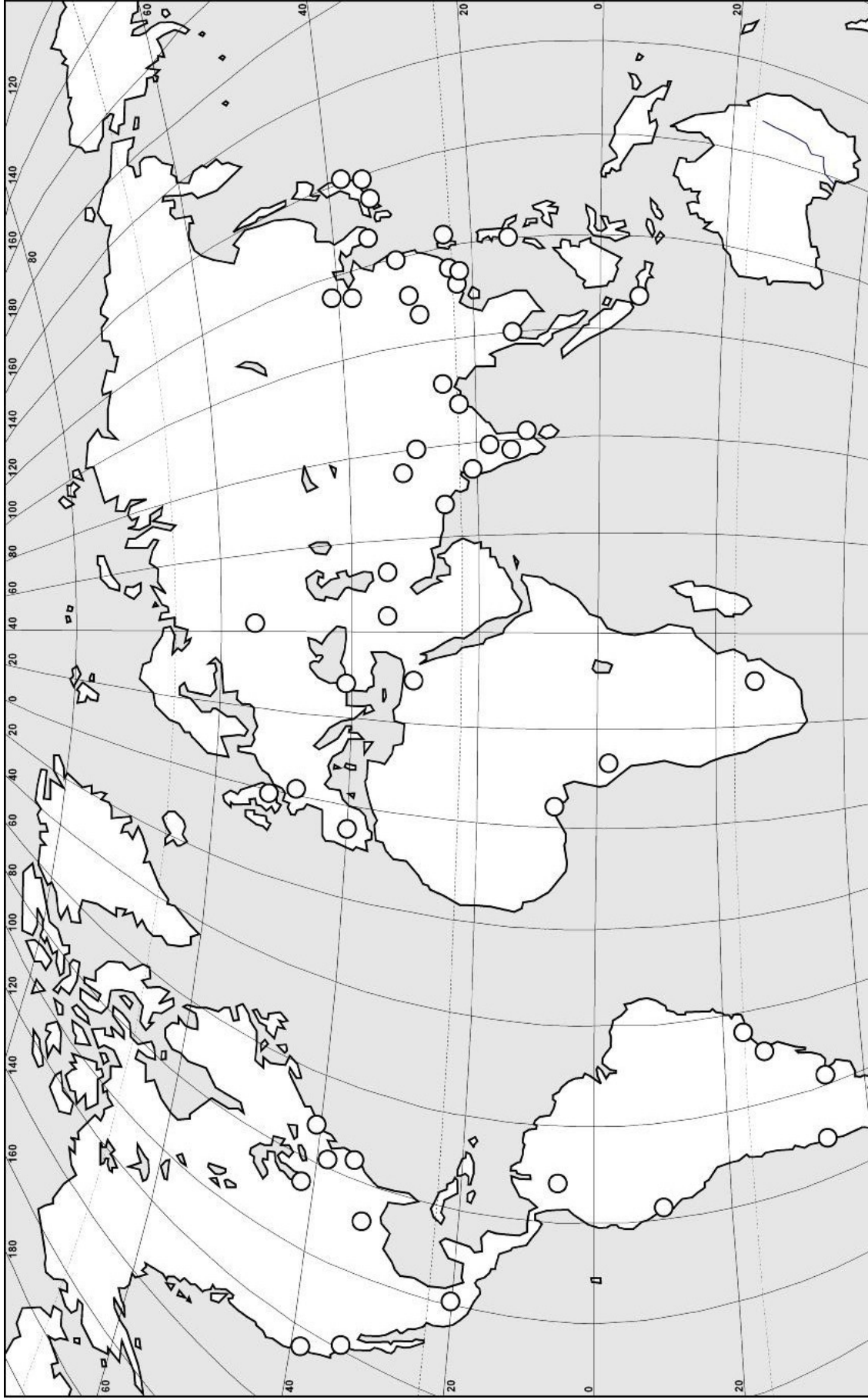
- MARES INTERIORES Y LAGOS**
46. Grandes Lagos norteamericanos
 47. Lago Victoria
 48. Mar Caspio
 49. Mar de Aral

TECHO DEL MUNDO
50. Monte Everest



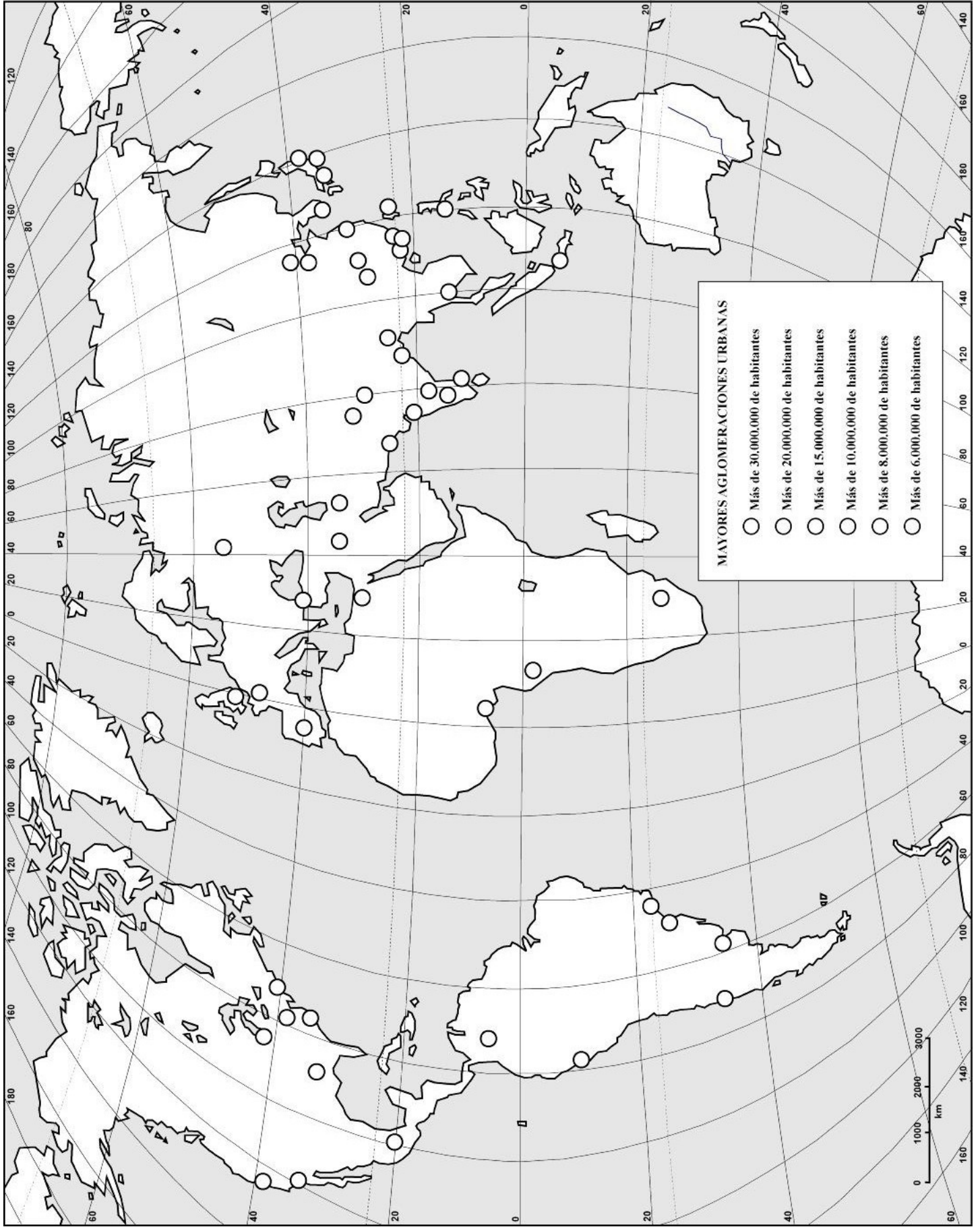






MAYORES AGLOMERACIONES URBANAS

- **Más de 30.000.000 de habitantes**
 1. Tokio (Japón)
- **Más de 20.000.000 de habitantes**
 2. Seúl (Corea del Sur)
 3. Ciudad de México (México)
 4. Delhi (India)
 5. Bombay (India)
 6. Nueva York (Estados Unidos)
 7. Sao Paulo (Brasil)
- **Más de 15.000.000 de habitantes**
 8. Manila (Filipinas)
 9. Los Angeles (Estados Unidos)
 10. Shanghai (China)
 11. Osaka-Kioto (Japón)
 12. Calcuta (India)
 13. Karachi (Pakistán)
 14. Cantón (China)
 15. Yakarta (Indonesia)
- **Más de 10.000.000 de habitantes**
 16. El Cairo (Egipto)
 17. Buenos Aires (Argentina)
 18. Moscú (Rusia)
 19. Pekín (China)
 20. Dhacca (Bangladesh)
 21. Estambul (Turquía)
 22. Río de Janeiro (Brasil)
 23. Teherán (Irán)
 24. Londres (Gran Bretaña)
 25. Lagos (Nigeria)
 26. París (Francia)
- **Más de 8.000.000 de habitantes**
 27. Chicago (Estados Unidos)
 28. Shenzhen (China)
 29. Wulian (China)
 30. Lima (Perú)
 31. Bangkok (Tailandia)
 32. Bogotá (Colombia)
 33. Kinshasa (República Dem. del Congo)
 34. Lahore (Pakistán)
 35. Nagoya (Japón)
 36. Washington (Estados Unidos)
 37. Tianjin (China)
 38. Madras (India)
- **Más de 6.000.000 de habitantes**
 39. Bangalore (India)
 40. Hyderabad (India)
 41. Johannesburgo (Sudáfrica)
 42. San Francisco (Estados Unidos)
 43. Hong Kong (China)
 44. Taipei (Taiwan)
 45. Bagdad (Irak)
 46. Dallas (Estados Unidos)
 47. Chongqing (China)
 48. Madrid (España)
 49. Filadelfia (Estados Unidos)
 50. Santiago (Chile)



GRANDES UNIDADES DE RELIEVE

1. Pirineos
2. Depresión del Ebro
3. Monegros
4. Sistema Ibérico

SIERRAS

5. Sierra de la Peña
6. Sierra de Guara
7. Montes de Castejón
8. Sierra de Alcubierre
9. Sierra del Moncayo
10. Sierra de Gúdar
11. Sierra de Albarracín
12. Sierra de Javalambre

PICOS

13. Vignemale (3298 m)
14. Monte Perdido (3355 m)
15. Posets (3375 m)
16. Aneto (3404 m)
17. Mallos de Riglos (900 m)
18. Moncayo (2313 m)
19. Peñarroya (2019 m)
20. Muela de San Juan (1830 m)
21. Javalambre (2020 m)

RÍOS

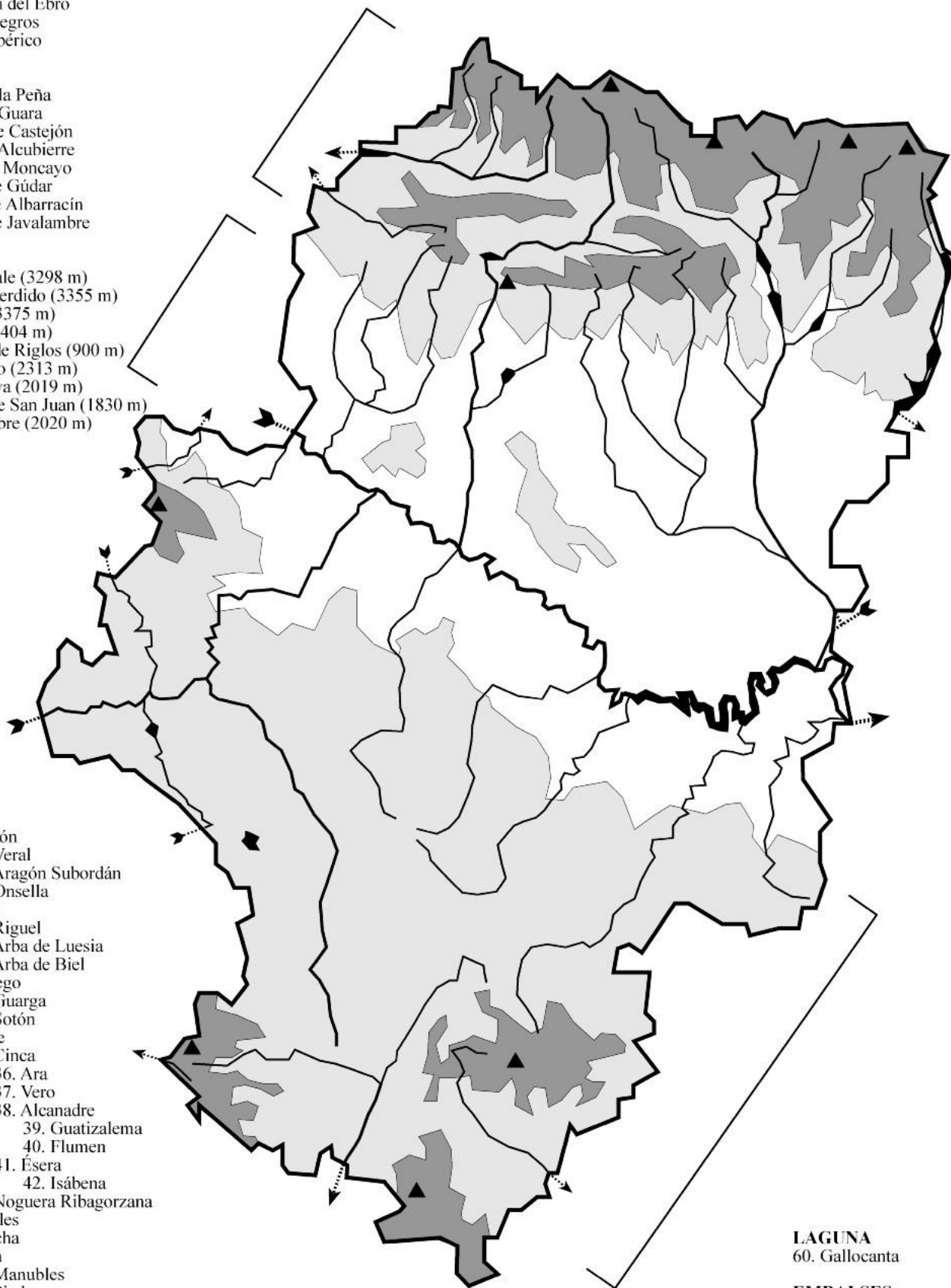
22. EBRO
23. Aragón
24. Veral
25. Aragón Subordán
26. Onsella
27. Arba
28. Riguel
29. Arba de Luesia
30. Arba de Biel
31. Gállego
32. Guarga
33. Sotón
34. Segre
35. Cinca
36. Ara
37. Vero
38. Alcanadre
39. Guatizalema
40. Flumen
41. Ésera
42. Isábena
43. Noguera Ribagorzana
44. Queiles
45. Huecha
46. Jalón
47. Manubles
48. Piedra
49. Jiloca
50. Huerva
51. Aguas Vivas
52. Martín
53. Guadalope
54. Matarraña
55. MIJARES
56. TURIA
57. Alfambra
58. Guadalaviar
59. TAJO

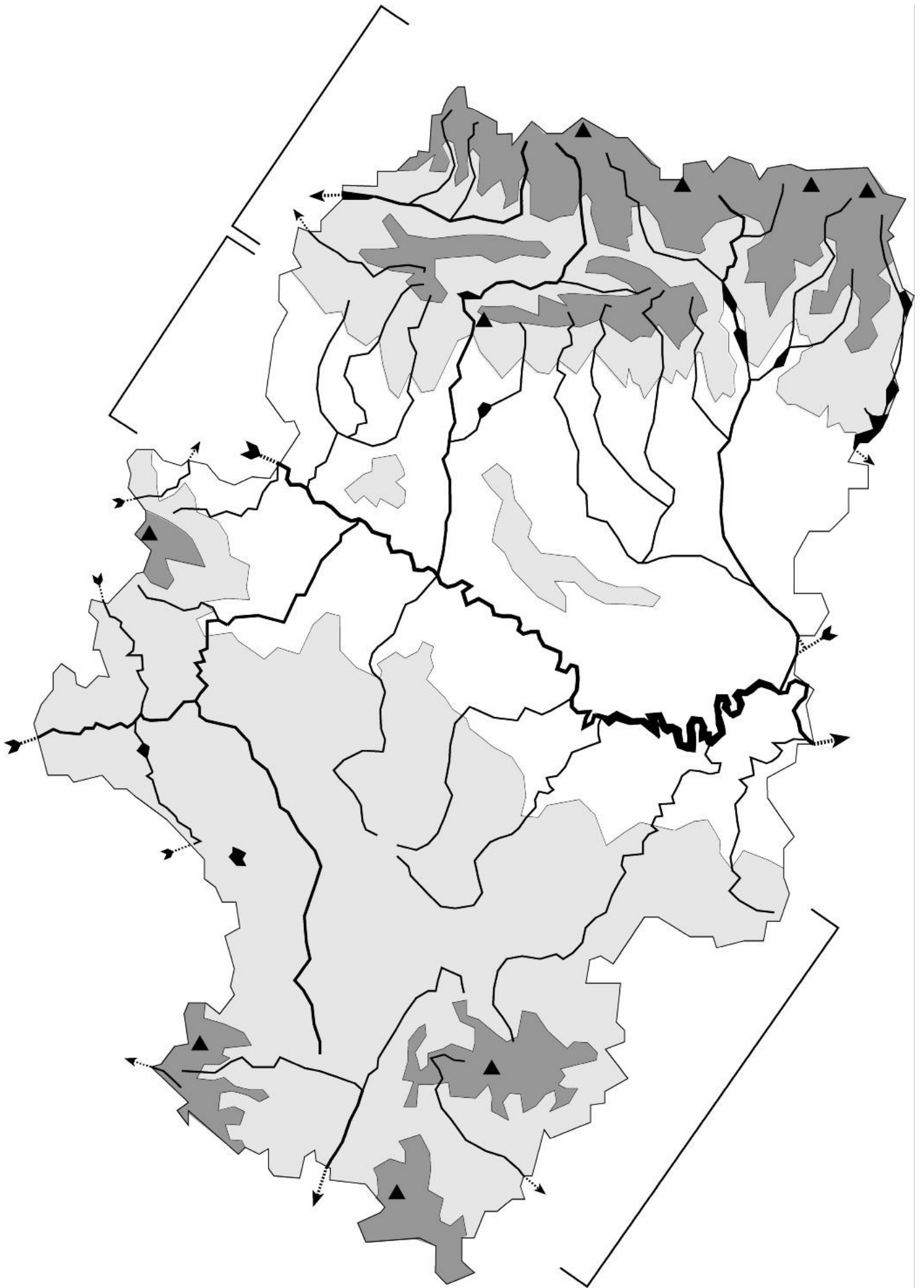
LAGUNA

60. Gallocanta

EMBALSES

61. Yesa
62. La Peña
63. Mediano
64. El Grado
65. Barasona
66. Escaldés
67. Canelles
68. Santa Ana
69. La Sotonera
70. Mequinenza
71. La Tranquera





COMARCAS

1. La Jacetania
2. Alto Gállego
3. Sobrarbe
4. La Ribagorza
5. Cinco Villas
6. Hoya de Huesca
7. Somontano de Barbastro
8. Cinca Medio
9. La Litera
10. Los Monegros
11. Bajo Cinca
12. Tarazona y el Moncayo
13. Campo de Borja
14. Ribera Alta del Ebro
15. Zaragoza
16. Ribera Baja del Ebro
17. Bajo Aragón - Caspe
18. Tarazona y el Moncayo
19. Campo de Borja
20. Valdejalón
21. Campo de Cariñena
22. Campo de Belchite
23. Aranda
24. Comunidad de Calatayud
25. Campo de Daroca
26. Jiloca
27. Cuencas Mineras
28. Andorra - Sierra de Arcos
29. Bajo Aragón
30. Matarraña
31. Maestrazgo
32. Gúdar - Javalambre
33. Comunidad de Teruel
34. Sierra de Albarracín

LOCALIDADES

Más de 600.000 habitantes

1. Zaragoza

Entre 21.000 y 51.000 habitantes

2. Huesca
3. Teruel
4. Calatayud

Entre 10.000 y 20.000 habitantes

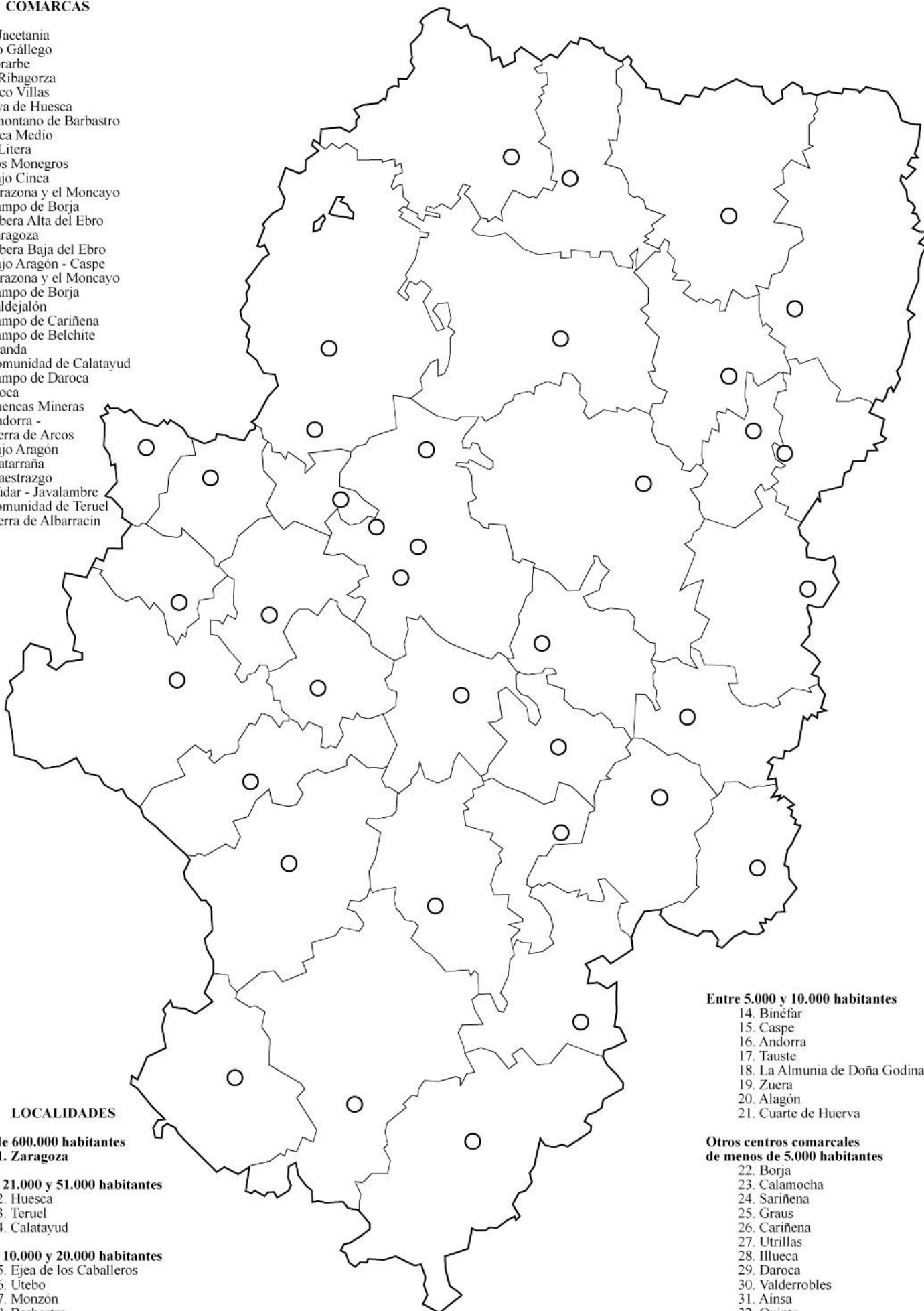
5. Ejea de los Caballeros
6. Útebo
7. Monzón
8. Barbastro
9. Alcañiz
10. Fraga
11. Jaca
12. Tarazona
13. Sabiñánigo

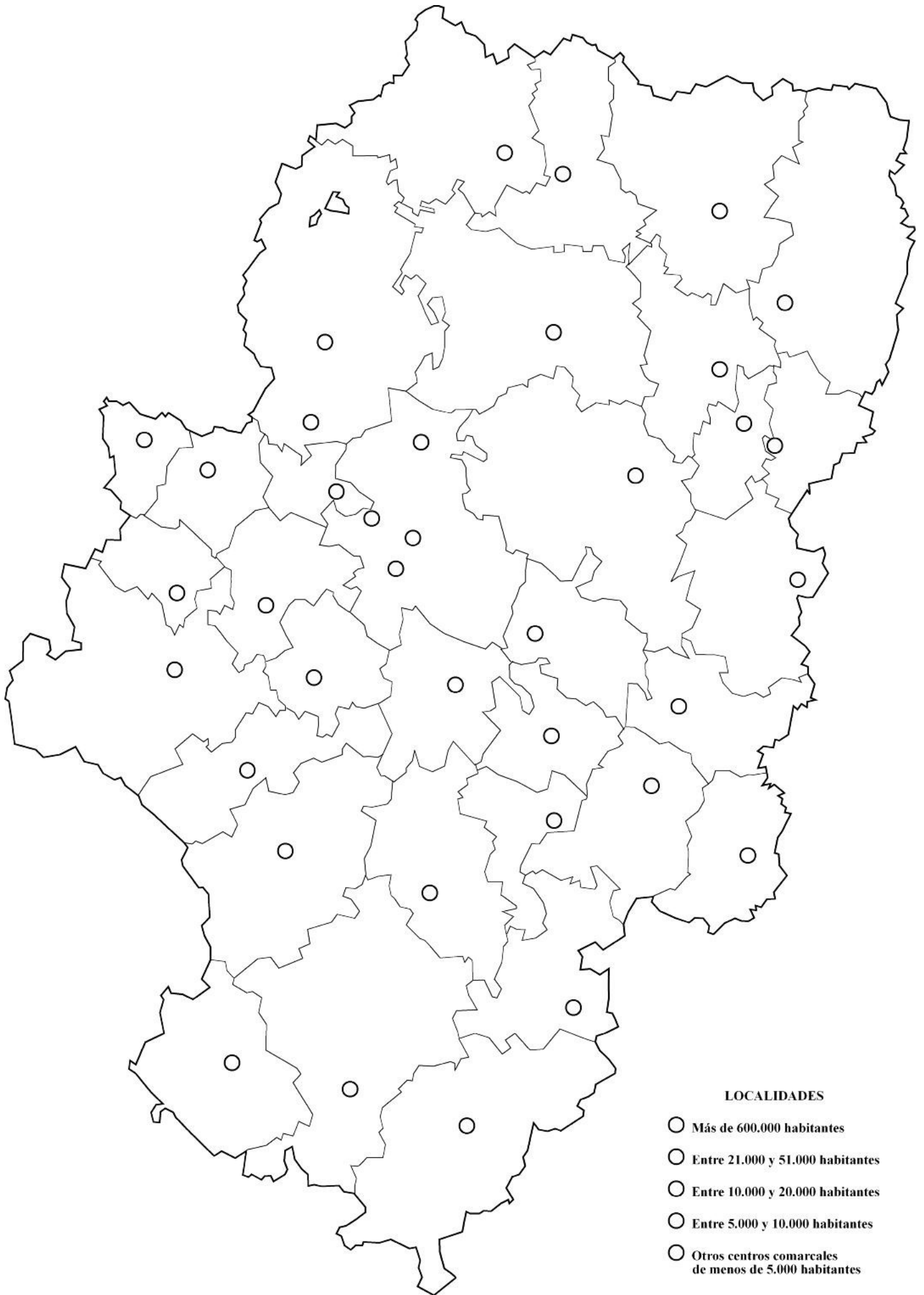
Entre 5.000 y 10.000 habitantes

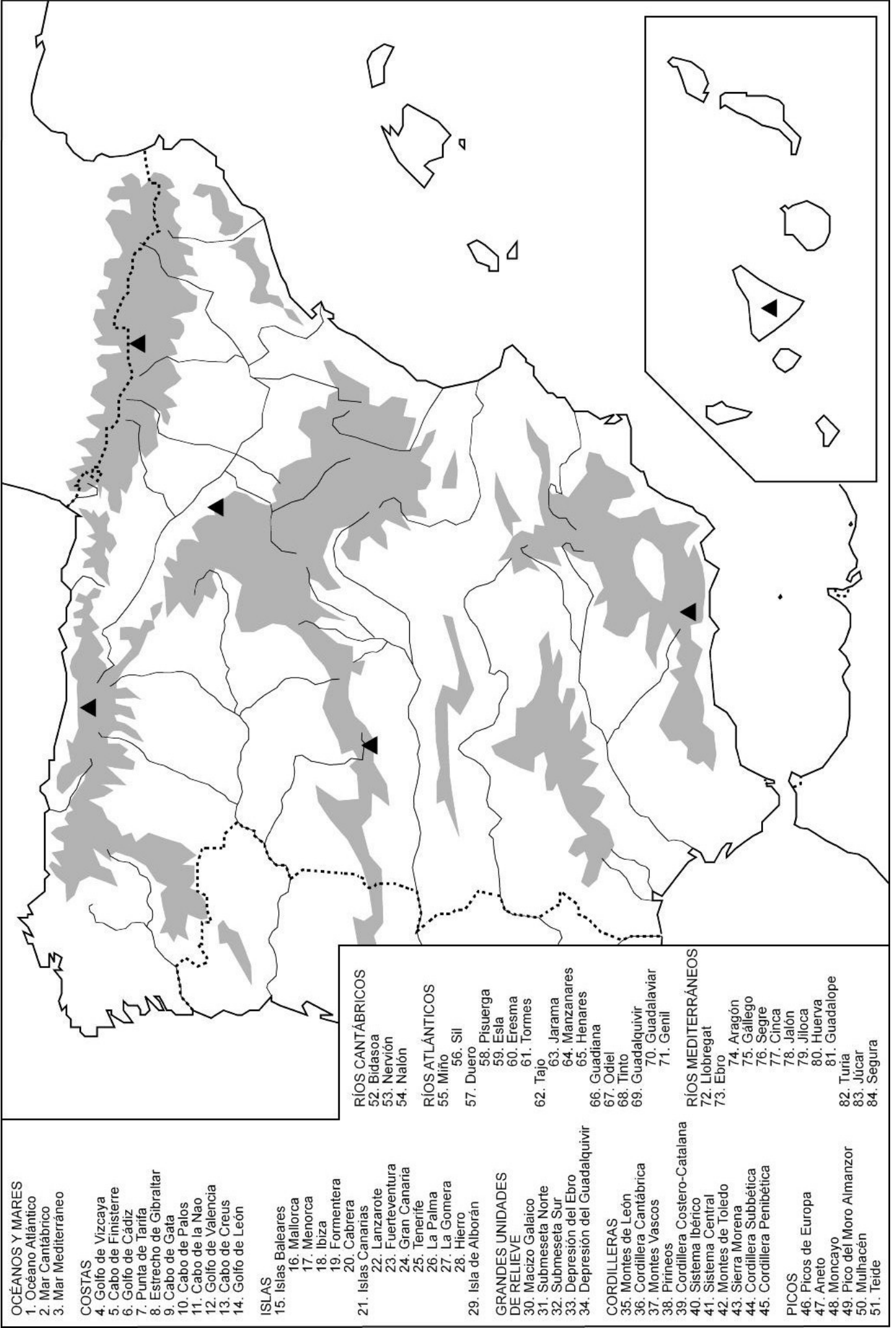
14. Binéfar
15. Caspe
16. Andorra
17. Tauste
18. La Almunia de Doña Godina
19. Zuera
20. Alagón
21. Cuarte de Huerva

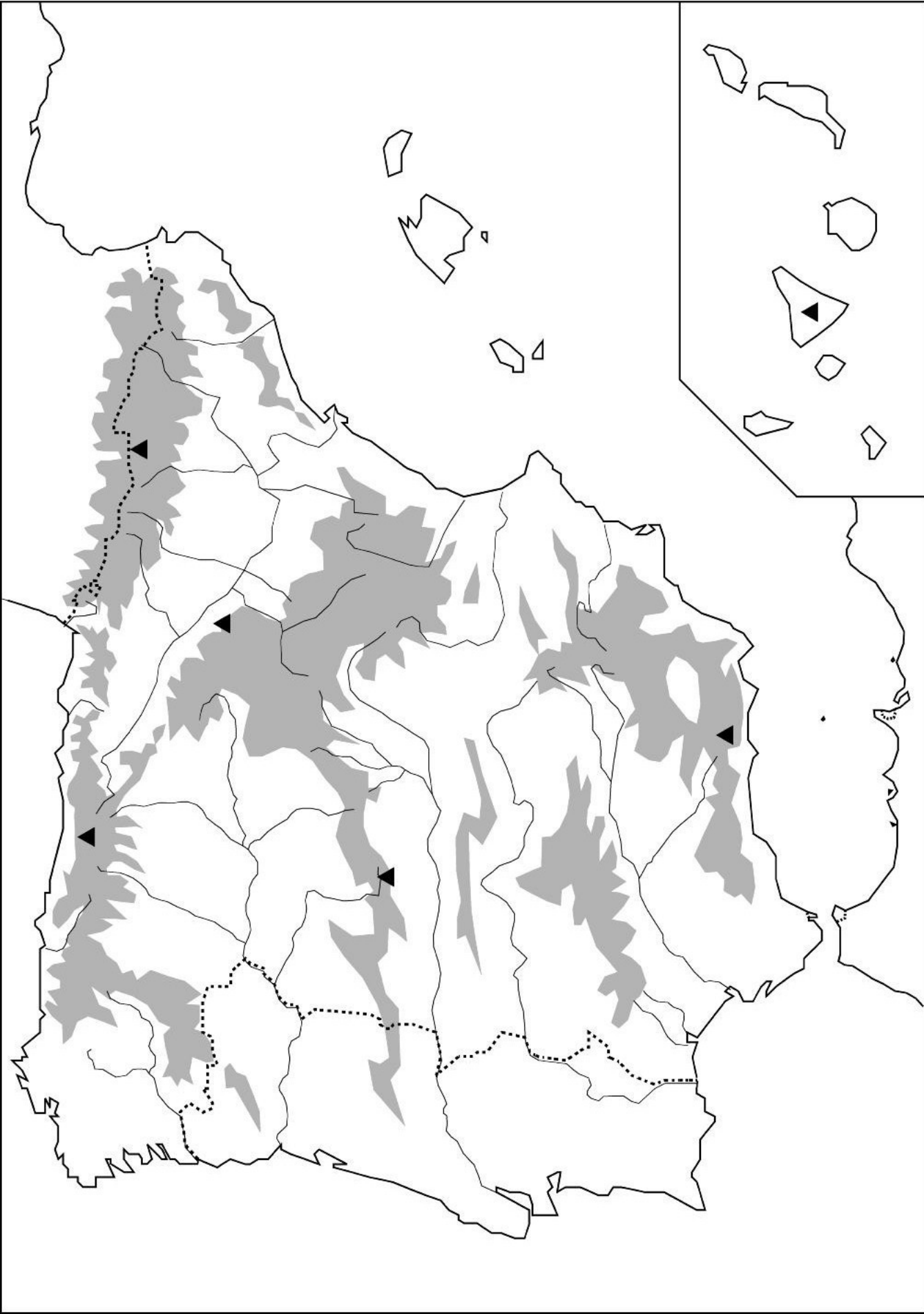
Otros centros comarcales de menos de 5.000 habitantes

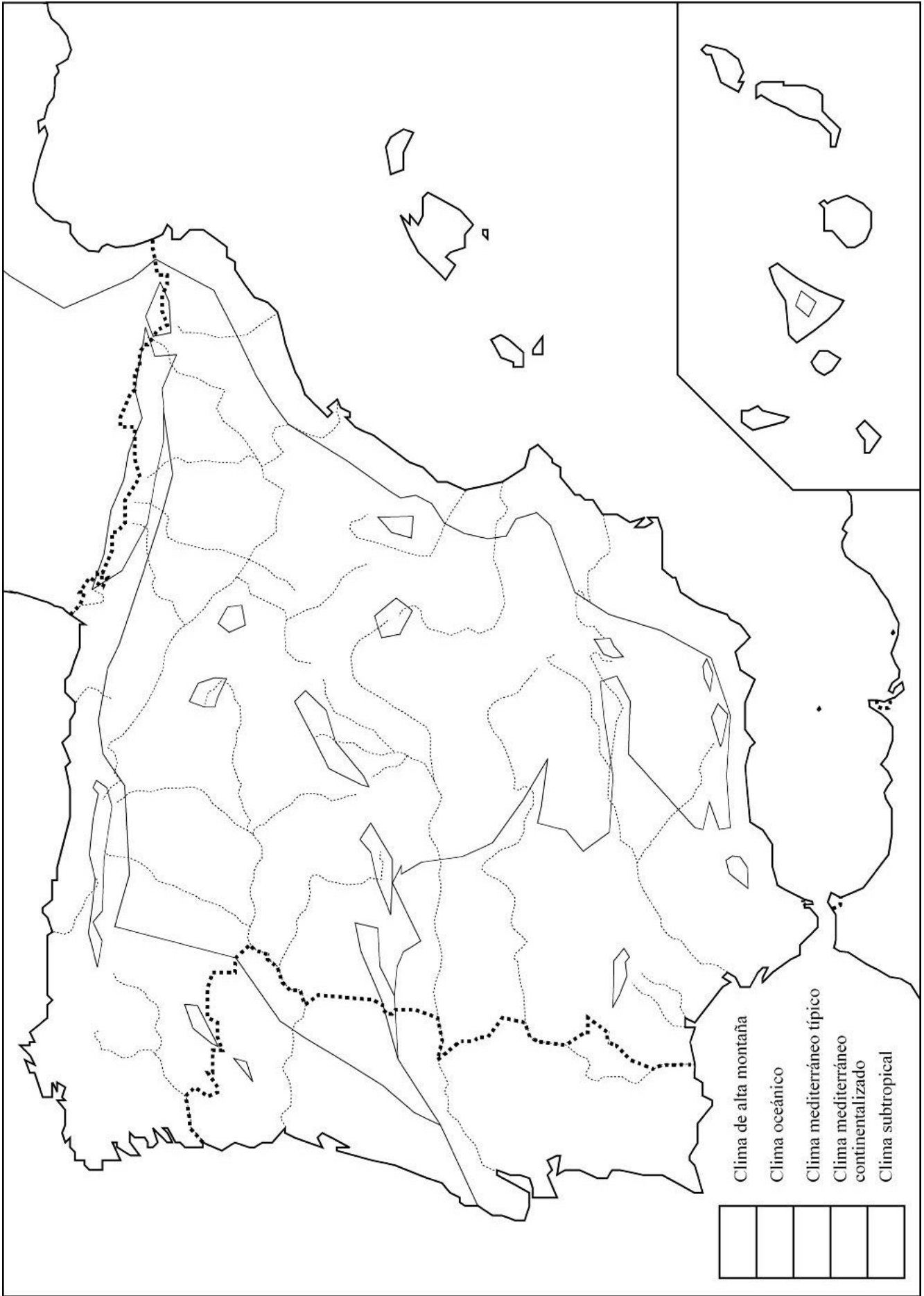
22. Borja
23. Calamocha
24. Sariñena
25. Graus
26. Cariñena
27. Utrillas
28. Illueca
29. Daroca
30. Valderrobles
31. Ainsa
32. Quinto
33. Híjar
34. Mora de Rubielos
35. Belchite
36. Albarracín
37. Cantavieja

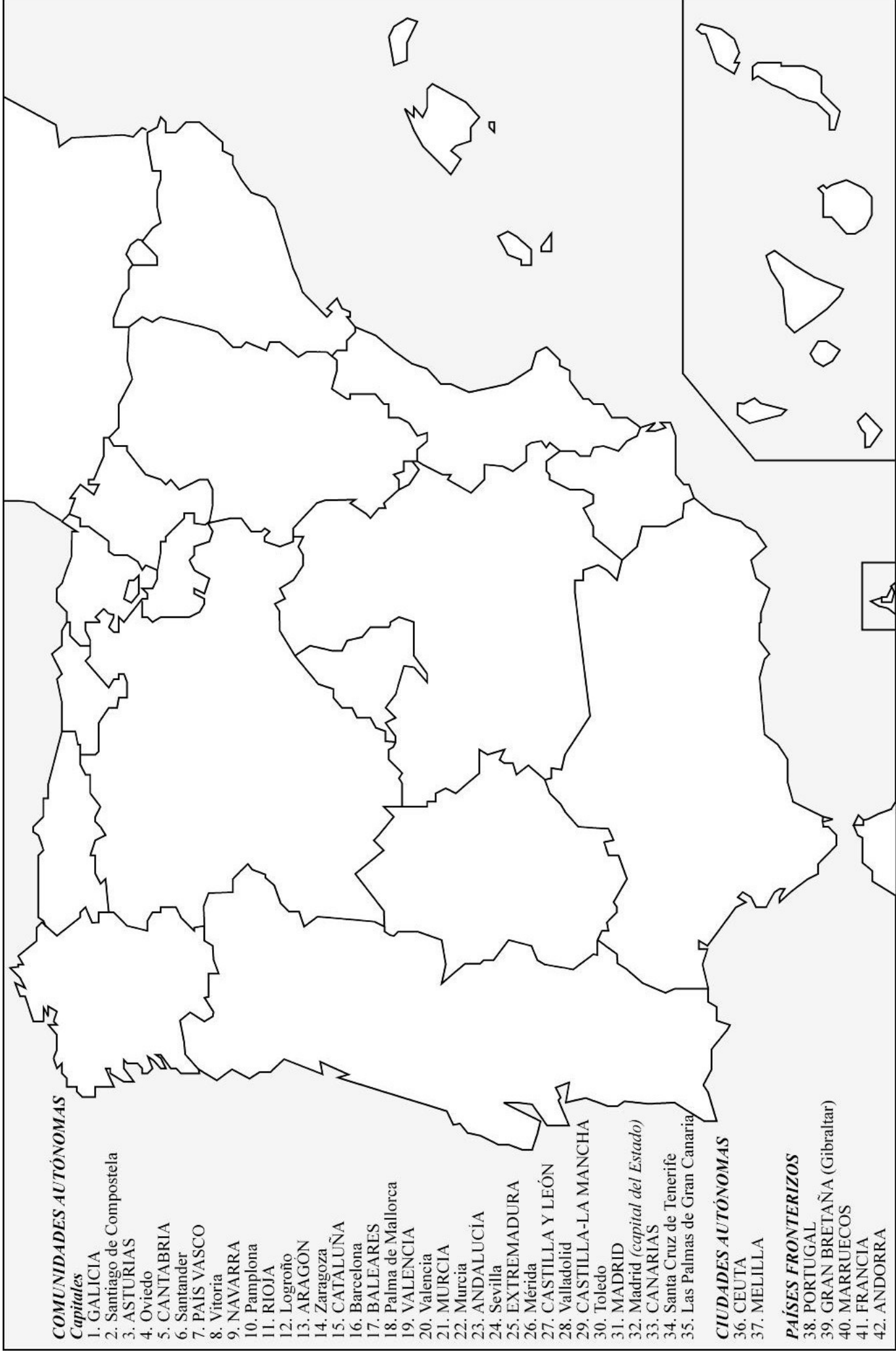












COMUNIDADES AUTÓNOMAS

Capitales

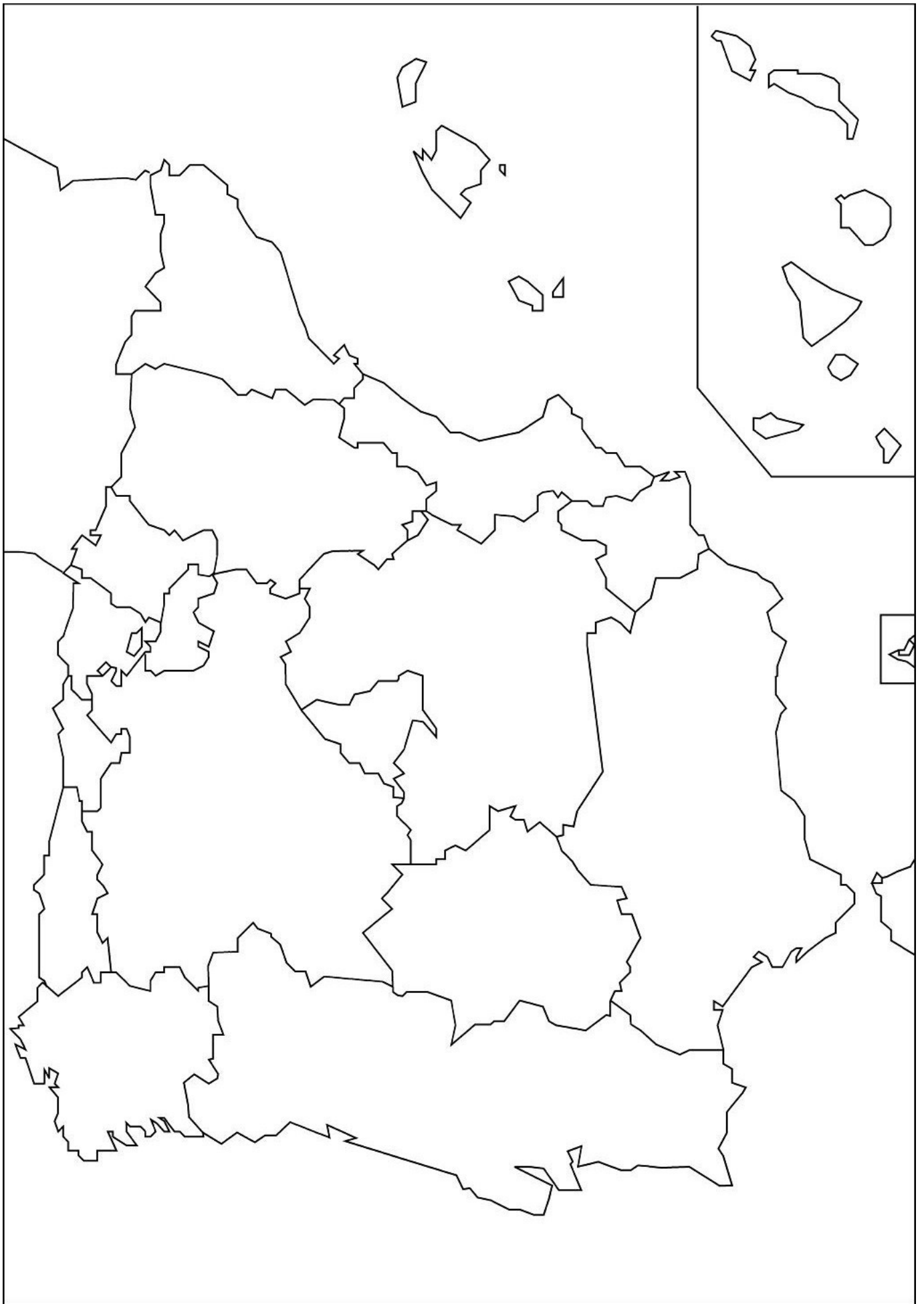
- 1. GALICIA
- 2. Santiago de Compostela
- 3. ASTURIAS
- 4. Oviedo
- 5. CANTABRIA
- 6. Santander
- 7. PAIS VASCO
- 8. Vitoria
- 9. NAVARRA
- 10. Pamplona
- 11. RIOJA
- 12. Logroño
- 13. ARAGÓN
- 14. Zaragoza
- 15. CATALUÑA
- 16. Barcelona
- 17. BALEARES
- 18. Palma de Mallorca
- 19. VALENCIA
- 20. Valencia
- 21. MURCIA
- 22. Murcia
- 23. ANDALUCÍA
- 24. Sevilla
- 25. EXTREMADURA
- 26. Mérida
- 27. CASTILLA Y LEÓN
- 28. Valladolid
- 29. CASTILLA-LA MANCHA
- 30. Toledo
- 31. MADRID
- 32. Madrid (*capital del Estado*)
- 33. CANARIAS
- 34. Santa Cruz de Tenerife
- 35. Las Palmas de Gran Canaria

CIUDADES AUTÓNOMAS

- 36. CEUTA
- 37. MELILLA

PAÍSES FRONTERIZOS

- 38. PORTUGAL
- 39. GRAN BRETAÑA (Gibraltar)
- 40. MARRUECOS
- 41. FRANCIA
- 42. ANDORRA



50 PROVINCIAS

(la capital, sólo si su nombre es diferente)

LA CORUÑA

LUGO

ORENSE

PONTEVEDRA

ASTURIAS

Oviedo

CANTABRIA

Santander

VIZCAYA

Bilbao

GUIPÚZCOA

San Sebastián

ALAVA

Vitoria

NAVARRA

Pamplona

RIOJA

Logroño

ZARAGOZA

HUESCA

TERUEL

BARCELONA

TARRAGONA

LERIDA

GERONA

CASTELLÓN

VALENCIA

ALICANTE

BALEARES

Palma de Mallorca

MURCIA

ALMERÍA

GRANADA

MÁLAGA

CÁDIZ

HUELVA

SEVILLA

CÓRDOBA

JAÉN

CÁCERES

BADAJOS

BURGOS

SORIA

SEGOVIA

ÁVILA

VALLADOLID

PALENCIA

LEÓN

ZAMORA

SALAMANCA

GUADALAJARA

CUENCA

ALBACETE

CIUDAD REAL

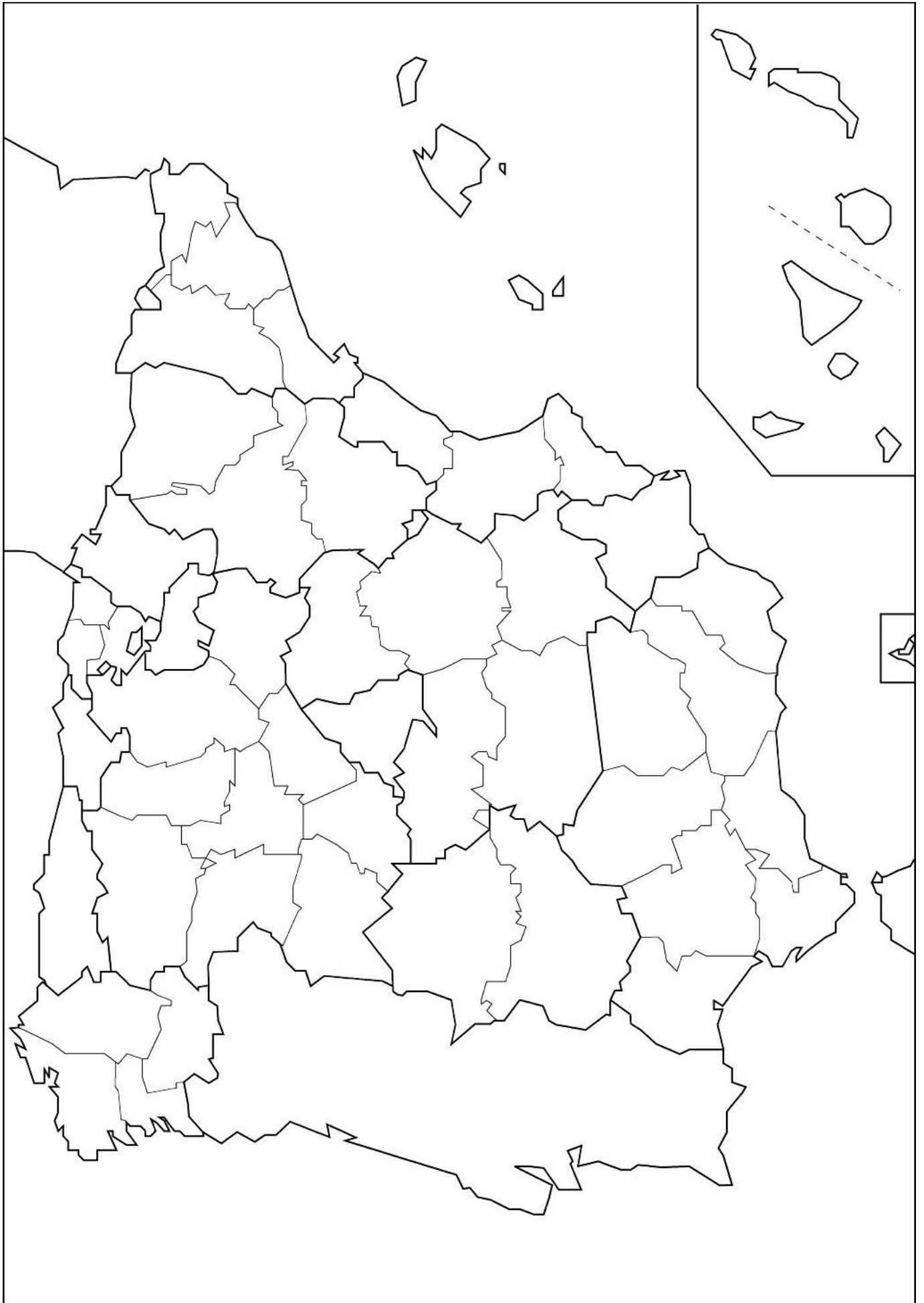
TOLEDO

MADRID

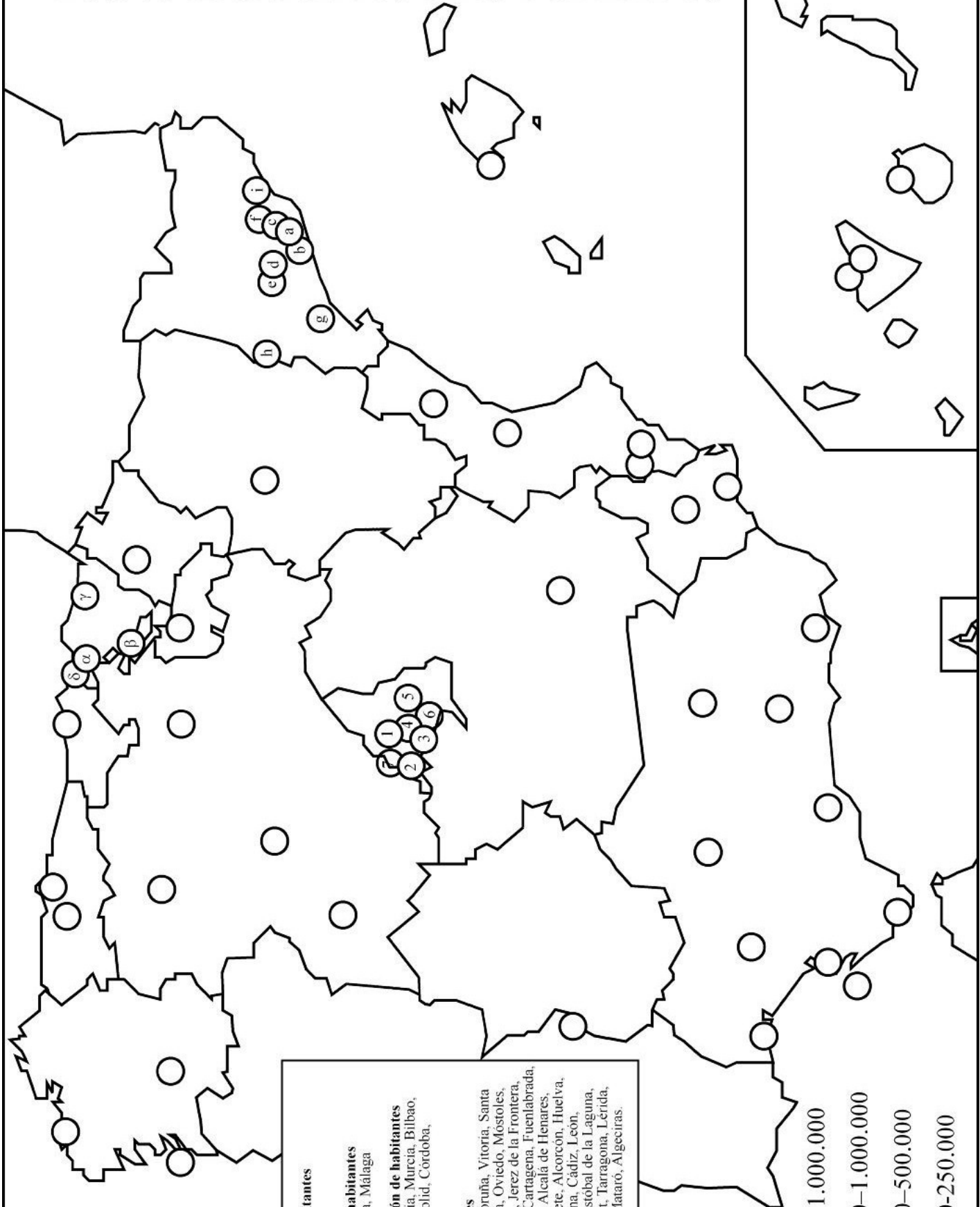
SANTA CRUZ DE TENERIFE

LAS PALAMAS DE GRAN CANARIA





LOS 55 MUNICIPIOS MÁS POBLADOS



Más de un millón de habitantes
Madrid, Barcelona

Más de medio millón de habitantes
Valencia, Sevilla, Zaragoza, Málaga

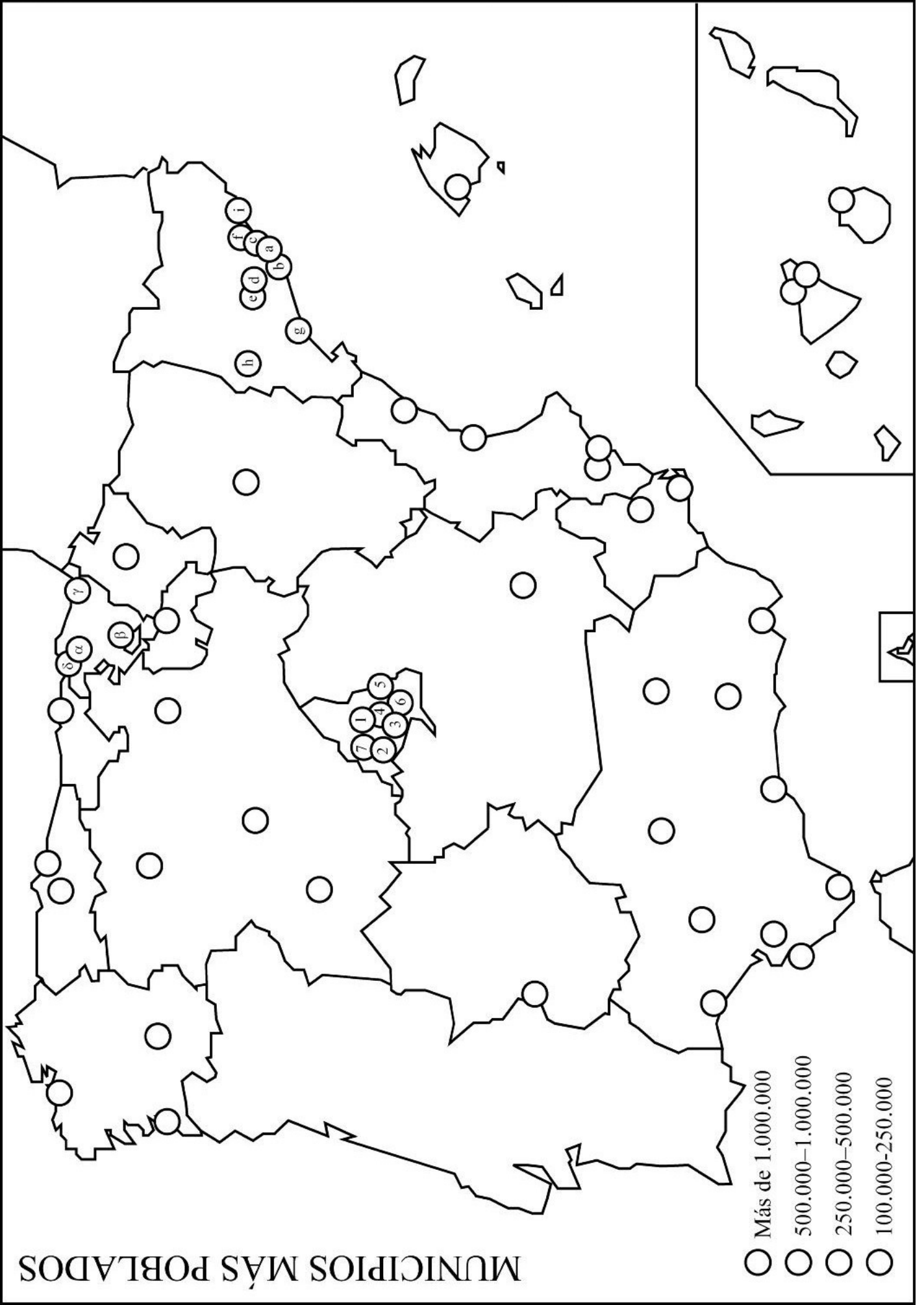
Más de un cuarto de millón de habitantes
Las Palmas de Gran Canaria, Murcia, Bilbao, Palma de Mallorca, Valladolid, Córdoba, Vigo, Alicante, Gijón

Más de 100.000 habitantes
Granada, Hospitalet, La Coruña, Vitoria, Santa Cruz de Tenerife, Badalona, Oviedo, Mostoles, Elche, Santander, Sabadell, Jerez de la Frontera, Pamplona, San Sebastian, Cartagena, Fuenlabrada, Leganés, Tarrasa, Almería, Alcalá de Henares, Burgos, Salamanca, Albacete, Alcorcón, Huelva, Getafe, Castellón de la Plana, Cádiz, León, Badajoz, Logroño, San Cristóbal de la Laguna, Santa Coloma de Gramanet, Tarragona, Llerida, Jaen, Orense, Baracaldo, Mataró, Algeciras.

- Más de 1.000.000
- 500.000-1.000.000
- 250.000-500.000
- 100.000-250.000

MUNICIPIOS MÁS POBLADOS

- Más de 1.000.000
- 500.000–1.000.000
- 250.000–500.000
- 100.000–250.000



OCEANOS, MARES

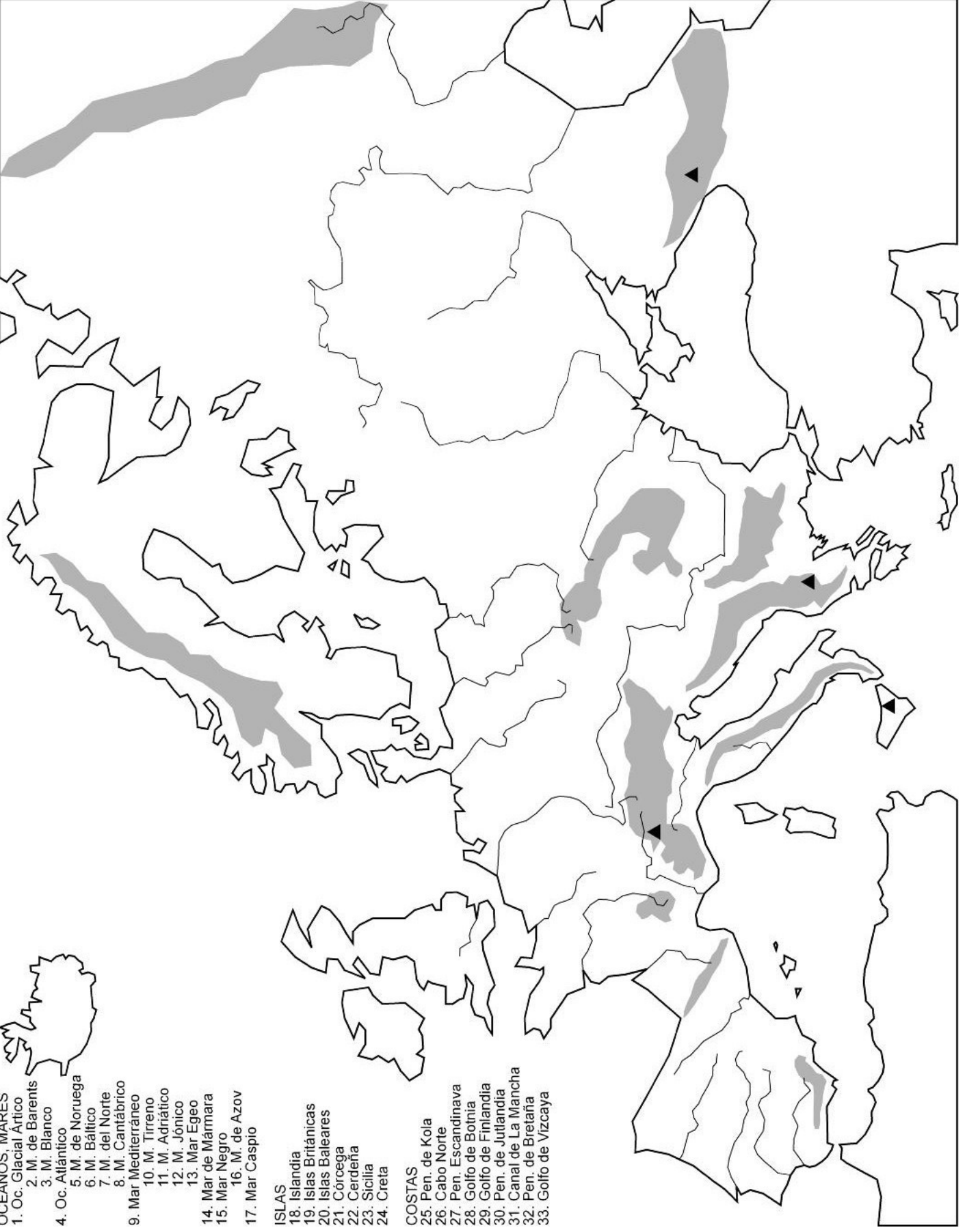
- 1. Oc. Glacial Ártico
- 2. M. de Barents
- 3. M. Blanco
- 4. Oc. Atlántico
- 5. M. de Noruega
- 6. M. Báltico
- 7. M. del Norte
- 8. M. Cantábrico
- 9. Mar Mediterráneo
- 10. M. Tirreno
- 11. M. Adriático
- 12. M. Jónico
- 13. Mar Egeo
- 14. Mar de Mármara
- 15. Mar Negro
- 16. M. de Azov
- 17. Mar Caspio

ISLAS

- 18. Islandia
- 19. Islas Británicas
- 20. Islas Baleares
- 21. Córcega
- 22. Cerdeña
- 23. Sicilia
- 24. Creta

COSTAS

- 25. Pen. de Kola
- 26. Cabo Norte
- 27. Pen. Escandinava
- 28. Golfo de Botnia
- 29. Golfo de Finlandia
- 30. Pen. de Jutlandia
- 31. Canal de La Mancha
- 32. Pen. de Bretaña
- 33. Golfo de Vizcaya



- 34. Pen. Ibérica
- 35. Cabo de Finisterre
- 36. Cabo de San Vicente
- 37. Golfo de Cádiz
- 38. Estrecho de Gibraltar
- 39. Golfo de León
- 40. Golfo de Génova
- 41. Pen. Itálica
- 42. Pen. Balcánica
- 43. Pen. de Morea
- 44. Dardanelos
- 45. Bósforo
- 46. Pen. de Crimea

RELIEVE

- 47. Mts. Urales
- 48. Mts. Escandinavos
- 49. Llanura Europa Oriental
- 50. Llanura Báltica
- 51. Llanura Atlántica
- 52. Península Ibérica
- 53. Sistemas Béticos
- 54. Pirineos
- 55. Macizo Central Francés
- 56. Alpes
- 57. Mont Blanc

58. Apeninos

- 59. Etna

60. Alpes Dináricos

- 61. Olimpo

62. Balcanes

- 63. Cárpatos

64. Cáucaso

- 65. Elbrus

RIOS Y LAGOS

- 66. Lago Onega

67. Lago Ladoga

- 68. Lago Peipus

Ríos atlánticos:

- 69. Vistula

- 70. Oder

- 71. Elba

- 72. Rin

- 73. Tamesis

- 74. Sena

- 75. Loira

- 76. Garona

- 77. Duero

- 78. Tajo

- 79. Guadiana

- 80. Guadalquivir

Ríos mediterráneos:

- 81. Ebro

- 82. Ródano

- 83. Tíber

- 84. Po

Ríos del mar Negro:

- 85. Danubio

- 86. Dniester

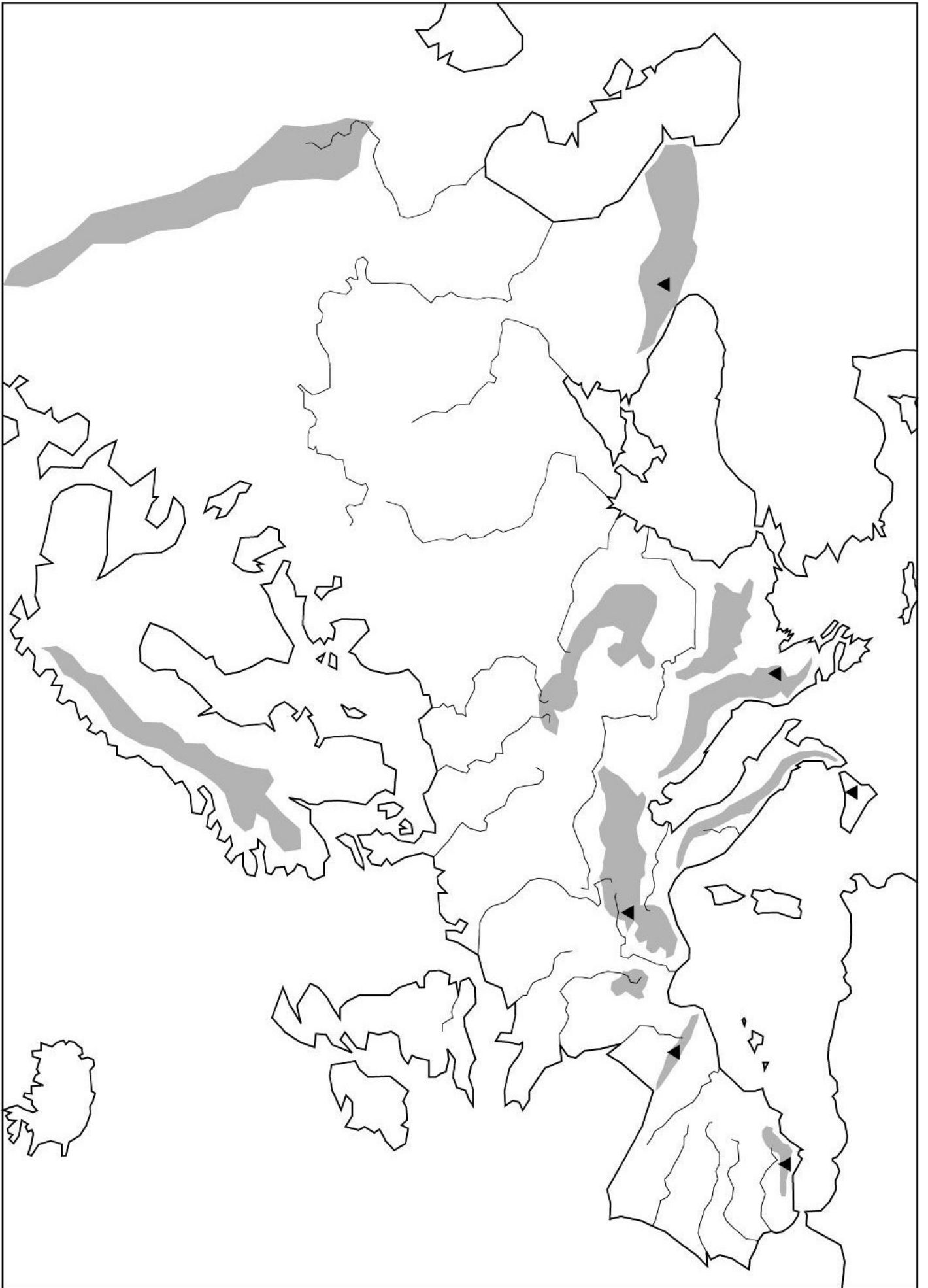
- 87. Dnieper

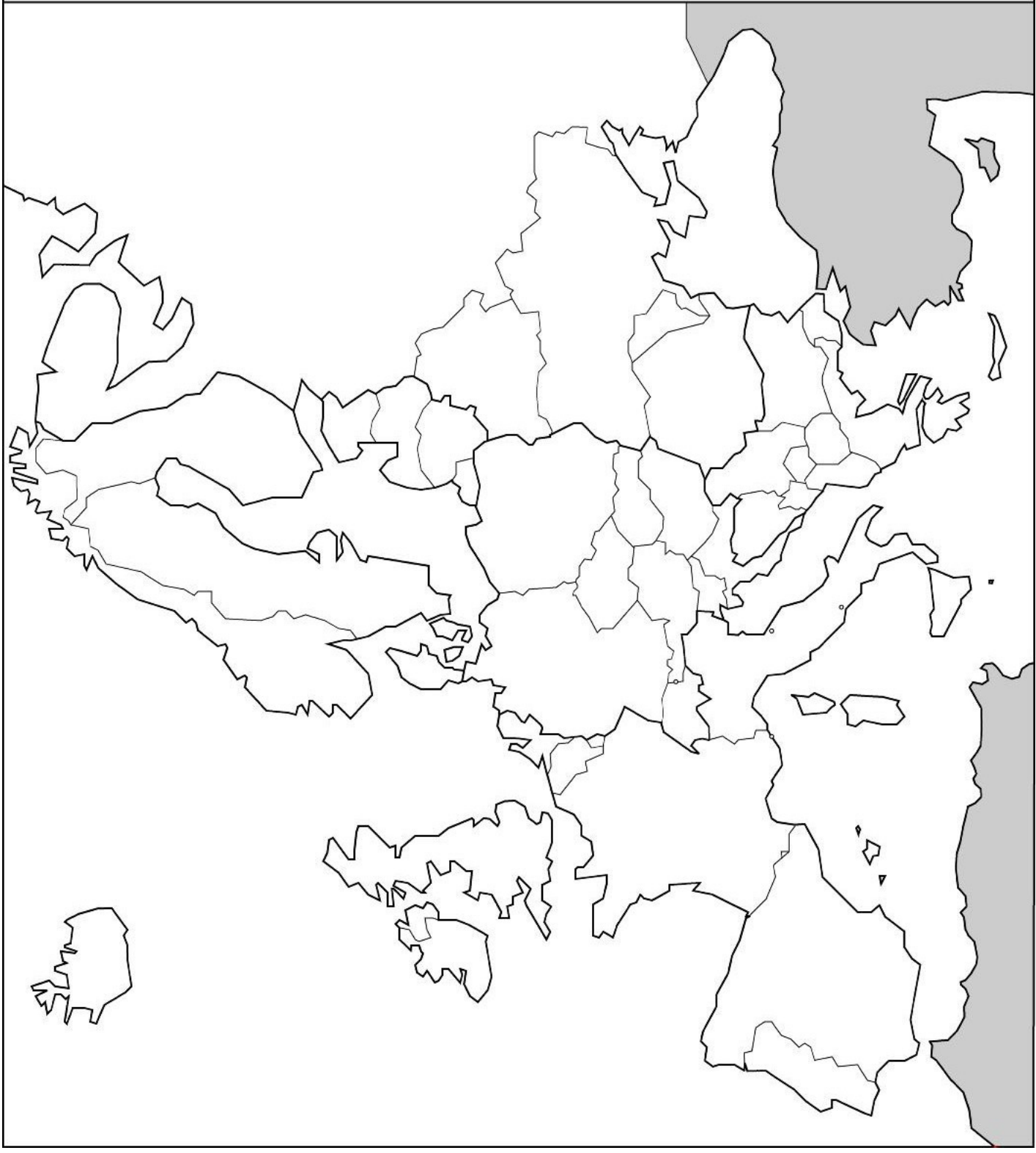
- 88. Don

Ríos del mar Caspio:

- 89. Volga

- 90. Ural





EUROPA DEL NORTE

- 1. ISLANDIA Reykiavik
- 2. NORUEGA Oslo
- 3. SUECIA Estocolmo
- 4. DINAMARCA Copenhague
- 5. FINLANDIA Helsinki
- 6. ESTONIA Tallin
- 7. LETONIA Riga
- 8. LITUANIA Vinitus

EUROPA OCCIDENTAL

- 1. IRLANDA Dublín
- 2. GRAN BRETAÑA Londres
- 3. PAISES BAJOS La Haya
- 4. BÉLGICA Bruselas
- 5. LUXEMBURGO Luxemburgo
- 6. FRANCIA París
- 7. ANDORRA Andorra la Vella
- 8. MONACO Montecarlo
- 9. ESPAÑA Madrid
- 10. PORTUGAL Lisboa
- 11. ITALIA Roma
- 12. SAN MARINO San Marino
- 13. CIUDAD DEL VATICANO
- 14. MALTA La Valeta

EUROPA CENTRAL

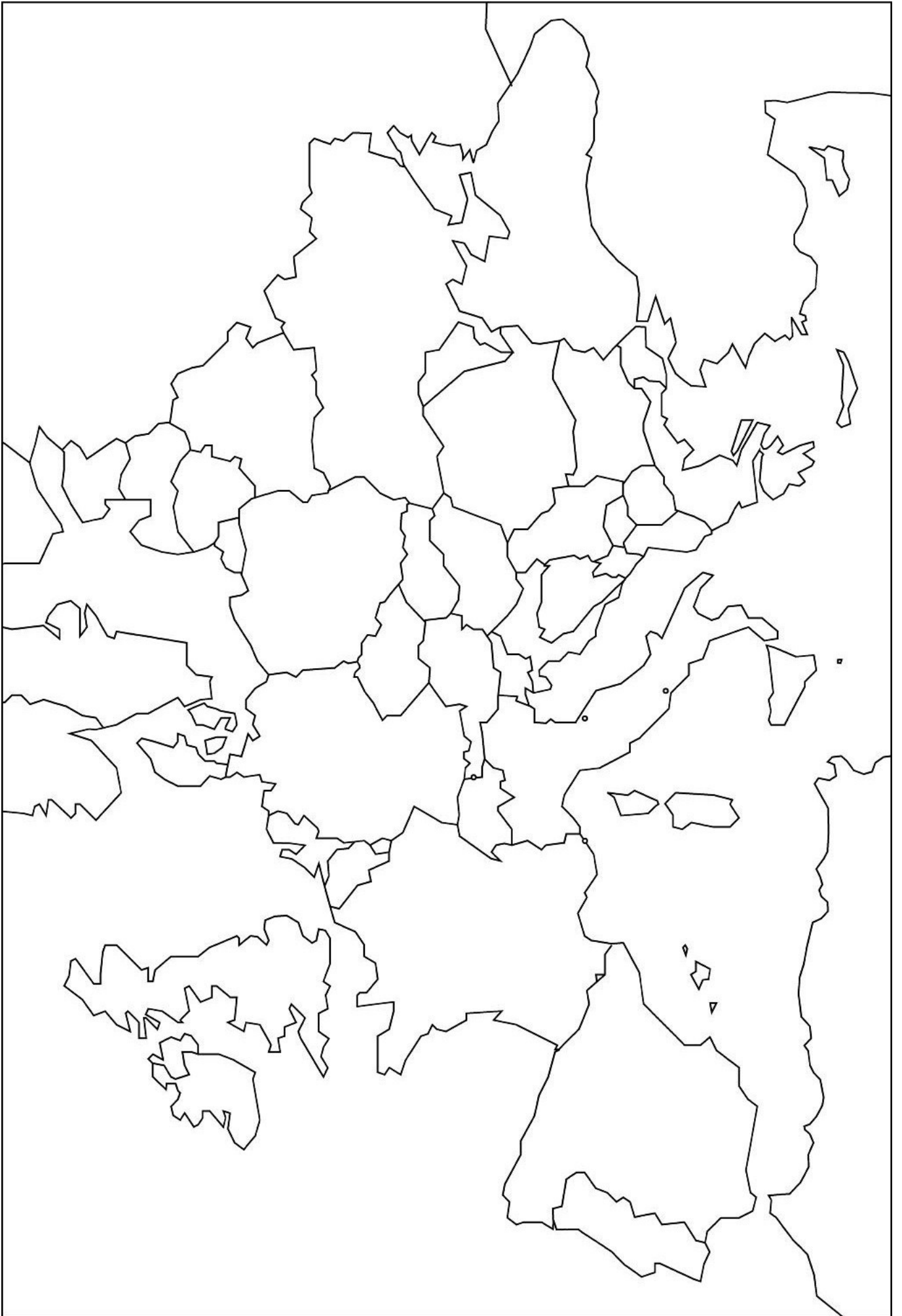
- 1. ALEMANIA Berlín
- 2. SUIZA Berna
- 3. LIECHTENSTEIN Vaduz
- 4. AUSTRIA Viena
- 5. ESLOVENIA Liubliana
- 6. CROACIA Zagreb
- 7. HUNGRÍA Budapest
- 8. ESLOVAQUIA Bratislava
- 9. REP. CHECA Praga
- 10. POLONIA Varsovia

EUROPA SUDORIENTAL

- 1. BULGARIA Sofía
- 2. GRECIA Atenas
- 3. ALBANIA Tirana
- 4. MACEDONIA Skopie
- 5. KOSOVO Pristina
- 6. SERVIA Belgrado
- 7. MONTENEGRO Podgorica
- 8. BOSNIA-HERZEGOVINA Sarajevo

EUROPA ORIENTAL

- 1. BIELORRUSIA Minsk
- 2. UCRANIA Kiev
- 3. RUMANIA Bucarest
- 4. MOLDAVIA Chisinau
- 5. RUSIA Moscú



MARES Y OCÉANOS

- 1. Océano Atlántico
- 2. Mar Mediterráneo
- 3. Mar Rojo
- 4. Océano Índico
- 5. Estrecho de Gibraltar
- 6. Canal de Suez
- 7. Estrecho Bab el Mandeb
- 8. Canal de Mozambique

ISLAS

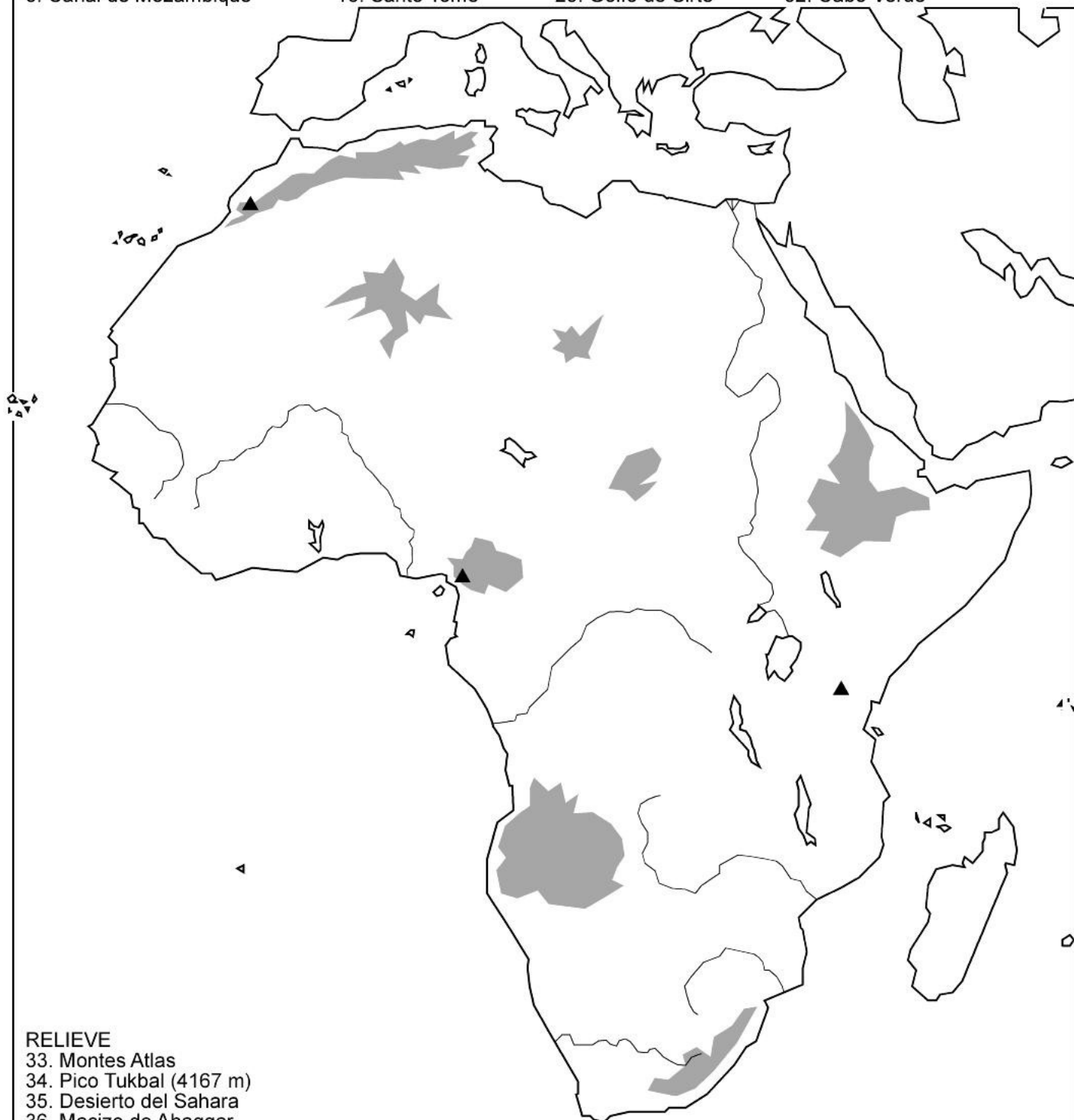
- 9. Socotora
- 10. Seychelles
- 11. Zanzíbar
- 12. Comores
- 13. Madagascar
- 14. Reunión
- 15. Santa Elena
- 16. Santo Tomé

COSTAS

- 17. Bioko
- 18. de Cabo Verde
- 19. Canarias
- 20. Madeira
- 21. Cabo Espartel
- 22. Cabo Bon
- 23. Golfo de Sirte

COSTAS

- 24. Golfo de Adén
- 25. Cabo de Guardafui
- 26. Península de Somalia
- 27. Cabo de Buena Esperanza
- 28. Punta da Marca o Fria
- 29. Cabo López
- 30. Cabo Palmas
- 31. Golfo de Guinea
- 32. Cabo Verde



RELIEVE

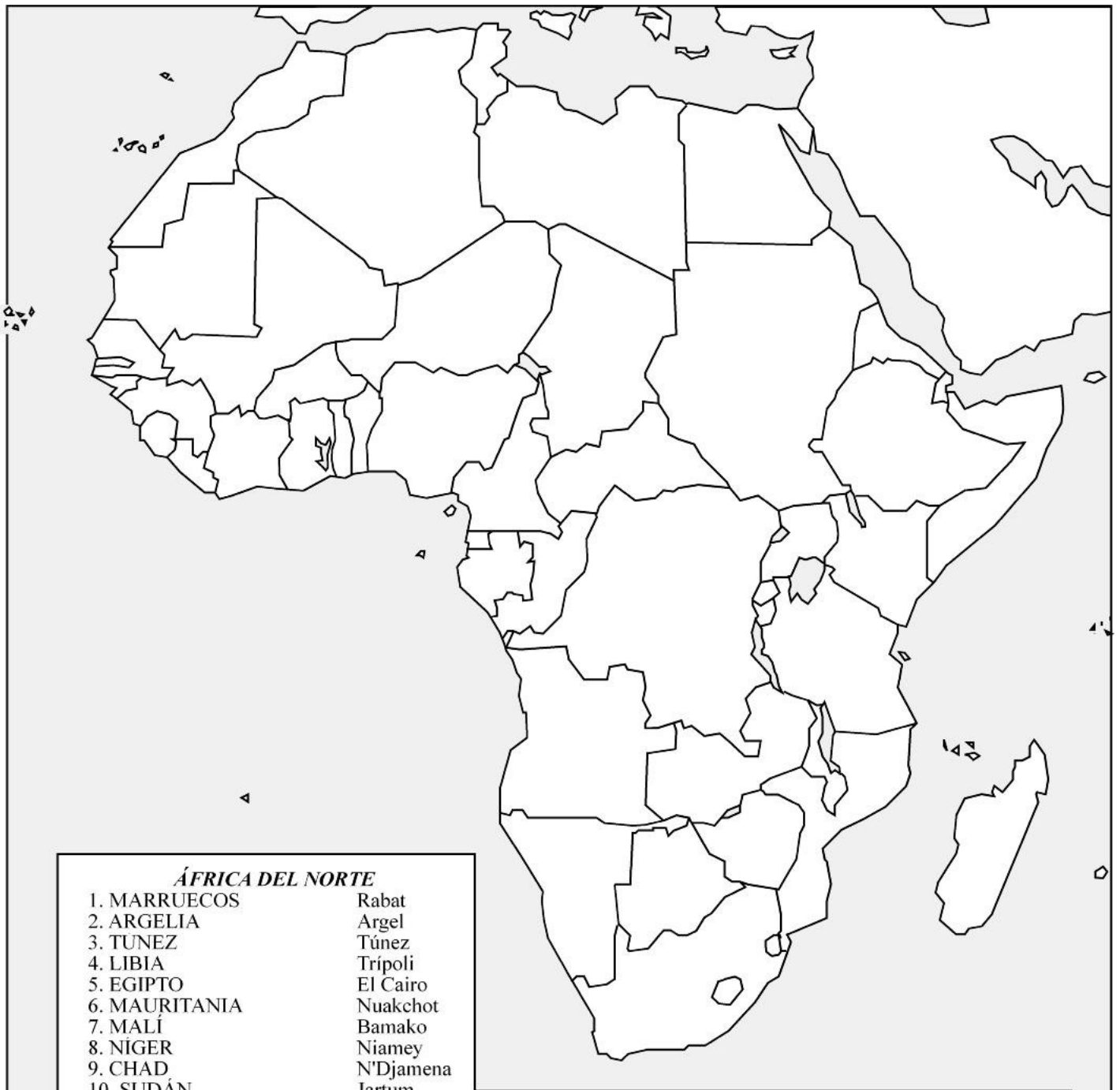
- 33. Montes Atlas
- 34. Pico Tukbal (4167 m)
- 35. Desierto del Sahara
- 36. Macizo de Ahaggar
- 37. Macizo de Tibesti
- 38. Meseta de Darfur
- 39. Macizo de Camerún o Adamoua
- 40. Pico Camerún (4070 m)
- 41. Macizo de Abisinia o Etiópico
- 42. Pico Kilimanjaro (5895 m)
- 43. Meseta Africana o de Bié
- 44. Desierto del Kalahari
- 45. Desierto de Namibia
- 46. Montes Drakensberg

RÍOS

- 47. Nilo
- 48. Zambeze
- 49. Limpopo
- 50. Orange
- 51. Congo
- 52. Nígel
- 53. Senegal

LAGOS

- 54. Chad
- 55. Volta
- 56. Alberto
- 57. Rodolfo o Turkana
- 58. Victoria
- 59. Tanganika
- 60. Malawi



ÁFRICA DEL NORTE

- | | |
|---------------|-----------|
| 1. MARRUECOS | Rabat |
| 2. ARGELIA | Argel |
| 3. TUNEZ | Túnez |
| 4. LIBIA | Tripoli |
| 5. EGIPTO | El Cairo |
| 6. MAURITANIA | Nuakchot |
| 7. MALÍ | Bamako |
| 8. NÍGER | Niamey |
| 9. CHAD | N'Djamena |
| 10. SUDÁN | Jartum |

ÁFRICA OCCIDENTAL

- | | |
|--------------------|------------|
| 1. CABO VERDE | Praia |
| 2. SENEGAL | Dakar |
| 3. GAMBIA | Banjul |
| 4. GUINEA-BISSAU | Bissau |
| 5. GUINEA | Conakry |
| 6. SIERRA LEONA | Freetown |
| 7. LIBERIA | Monrovia |
| 8. COSTA DE MARFIL | Yamussukro |
| 9. GHANA | Accra |
| 10. TOGO | Lomé |
| 11. BENÍN | Porto Novo |
| 12. BURKINA | Uagadugú |
| 13. NIGERIA | Abuja |

ÁFRICA CENTRAL

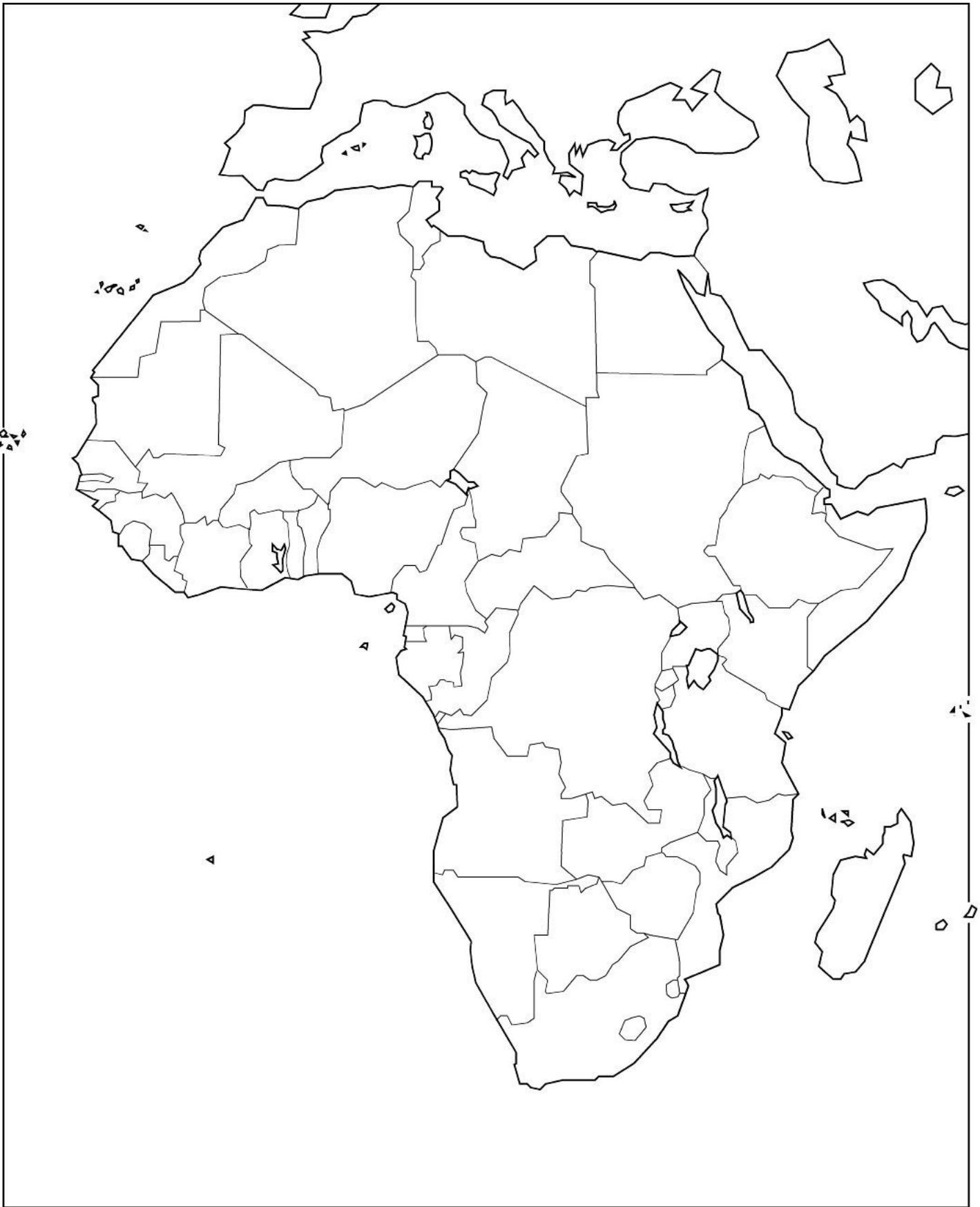
- | | |
|------------------------|-------------|
| 1. GUINEA ECUATORIAL | Malabo |
| 2. SAO TOMÉ Y PRÍNCIPE | Santo Tomé |
| 3. CAMERÚN | Yaundé |
| 4. REP. CENTROAFRICANA | Bangui |
| 5. GABÓN | Libreville |
| 6. CONGO | Brazzaville |
| 7. REP. DEMOCR. CONGO | Kinshasa |
| 8. RUANDA | Kigali |
| 9. BURINDI | Bujumbura |

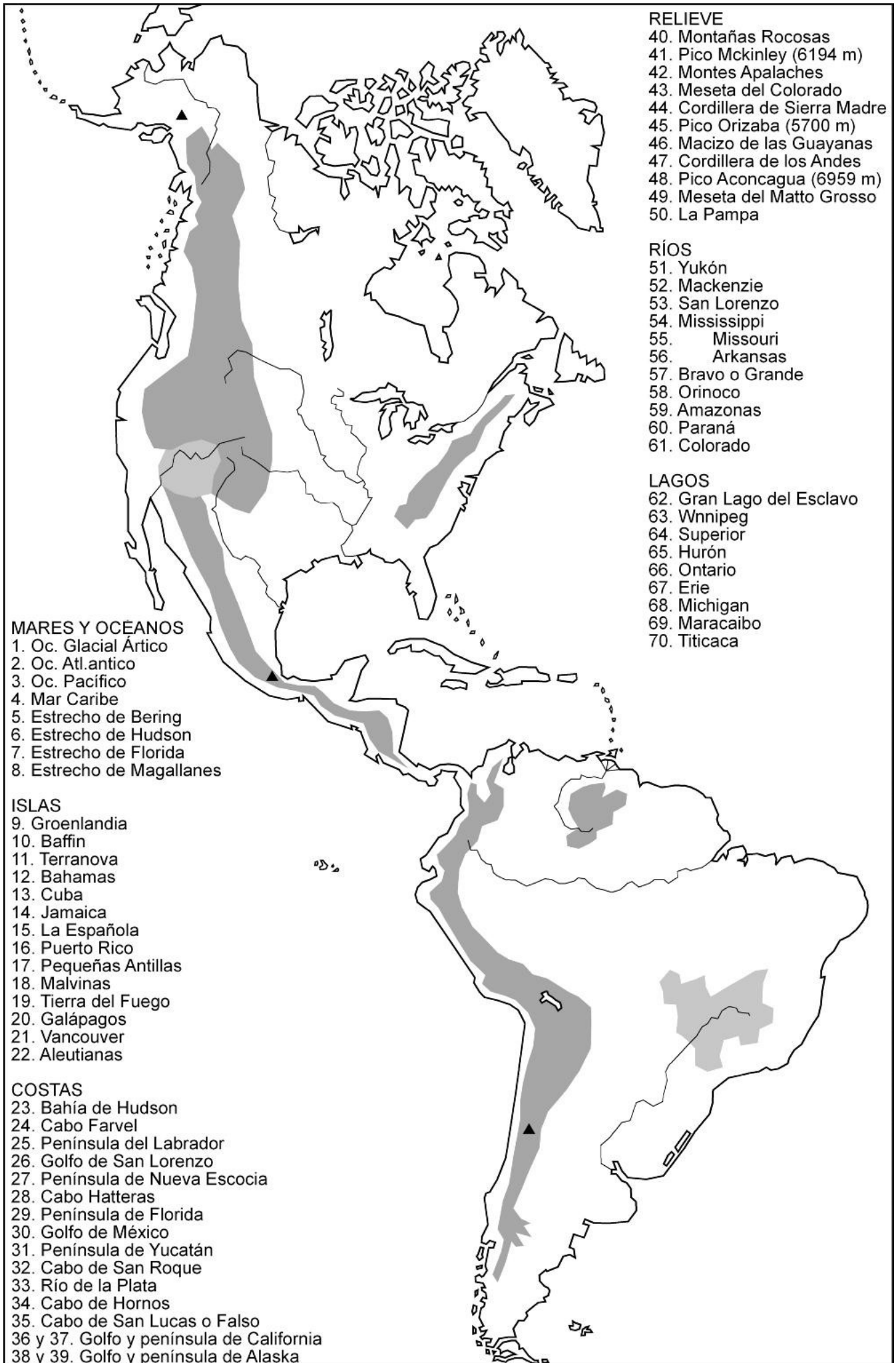
ÁFRICA ORIENTAL

- | | |
|----------------|--------------|
| 1. ERITREA | Asmara |
| 2. DJIBUTI | Djibuti |
| 3. ETIOPÍA | Addis Abeba |
| 4. SOMALIA | Mogadiscio |
| 5. UGANDA | Kampala |
| 6. KENIA | Nairobi |
| 7. TANZANIA | Dodoma |
| 8. SEYCHELES | Victoria |
| 9. COMORES | Moroni |
| 10. MADAGASCAR | Antananarivo |
| 11. MAURICIO | Port Louis |

ÁFRICA MERIDIONAL

- | | |
|----------------|----------|
| 1. ANGOLA | Luanda |
| 2. ZAMBIA | Lusaka |
| 3. MALAWI | Lilongwe |
| 4. MOZAMBIQUE | Maputo |
| 5. ZIMBABWE | Harare |
| 6. BOTSWANA | Gabarone |
| 7. NAMIBIA | Windhoek |
| 8. SUDÁFRICA | Pretoria |
| 9. SWAZILANDIA | Mbabane |
| 10. LESOTHO | Maseru |





MARES Y OCEANOS

- 1. Oc. Glacial Ártico
- 2. Oc. Atl.ántico
- 3. Oc. Pacífico
- 4. Mar Caribe
- 5. Estrecho de Bering
- 6. Estrecho de Hudson
- 7. Estrecho de Florida
- 8. Estrecho de Magallanes

ISLAS

- 9. Groenlandia
- 10. Baffin
- 11. Terranova
- 12. Bahamas
- 13. Cuba
- 14. Jamaica
- 15. La Española
- 16. Puerto Rico
- 17. Pequeñas Antillas
- 18. Malvinas
- 19. Tierra del Fuego
- 20. Galápagos
- 21. Vancouver
- 22. Aleutianas

COSTAS

- 23. Bahía de Hudson
- 24. Cabo Farvel
- 25. Península del Labrador
- 26. Golfo de San Lorenzo
- 27. Península de Nueva Escocia
- 28. Cabo Hatteras
- 29. Península de Florida
- 30. Golfo de México
- 31. Península de Yucatán
- 32. Cabo de San Roque
- 33. Río de la Plata
- 34. Cabo de Hornos
- 35. Cabo de San Lucas o Falso
- 36 y 37. Golfo y península de California
- 38 y 39. Golfo y península de Alaska

RELIEVE

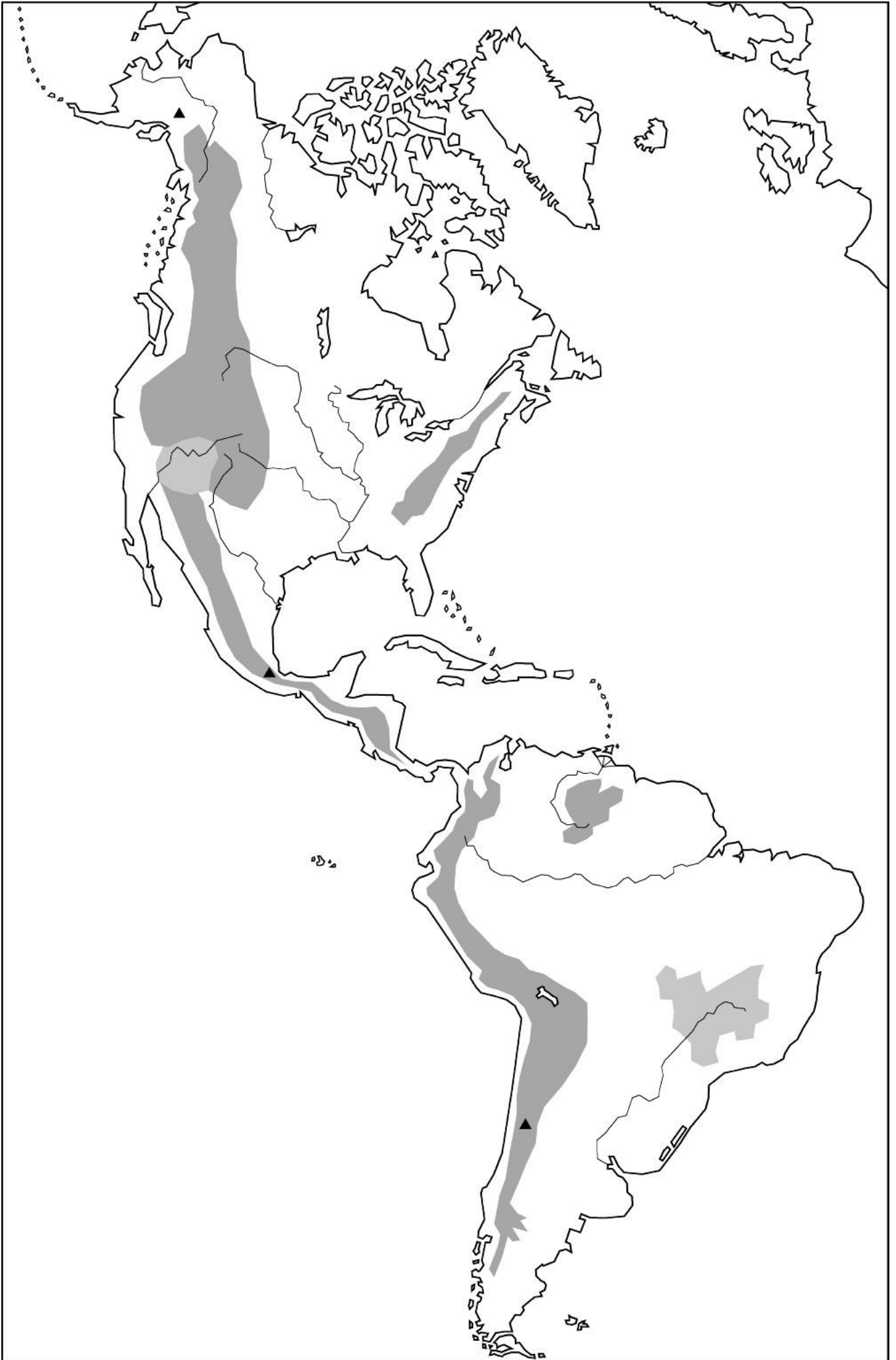
- 40. Montañas Rocosas
- 41. Pico Mckinley (6194 m)
- 42. Montes Apalaches
- 43. Meseta del Colorado
- 44. Cordillera de Sierra Madre
- 45. Pico Orizaba (5700 m)
- 46. Macizo de las Guayanas
- 47. Cordillera de los Andes
- 48. Pico Aconcagua (6959 m)
- 49. Meseta del Matto Grosso
- 50. La Pampa

RÍOS

- 51. Yukón
- 52. Mackenzie
- 53. San Lorenzo
- 54. Mississippi
- 55. Missouri
- 56. Arkansas
- 57. Bravo o Grande
- 58. Orinoco
- 59. Amazonas
- 60. Paraná
- 61. Colorado

LAGOS

- 62. Gran Lago del Esclavo
- 63. Wnnipeg
- 64. Superior
- 65. Hurón
- 66. Ontario
- 67. Erie
- 68. Michigan
- 69. Maracaibo
- 70. Titicaca





AMÉRICA DEL NORTE

- 1. CANADA Ottawa
- 2. EEUU Washington
- 3. MÉXICO México
- 4. BAHAMAS Nassau

ANTILLAS

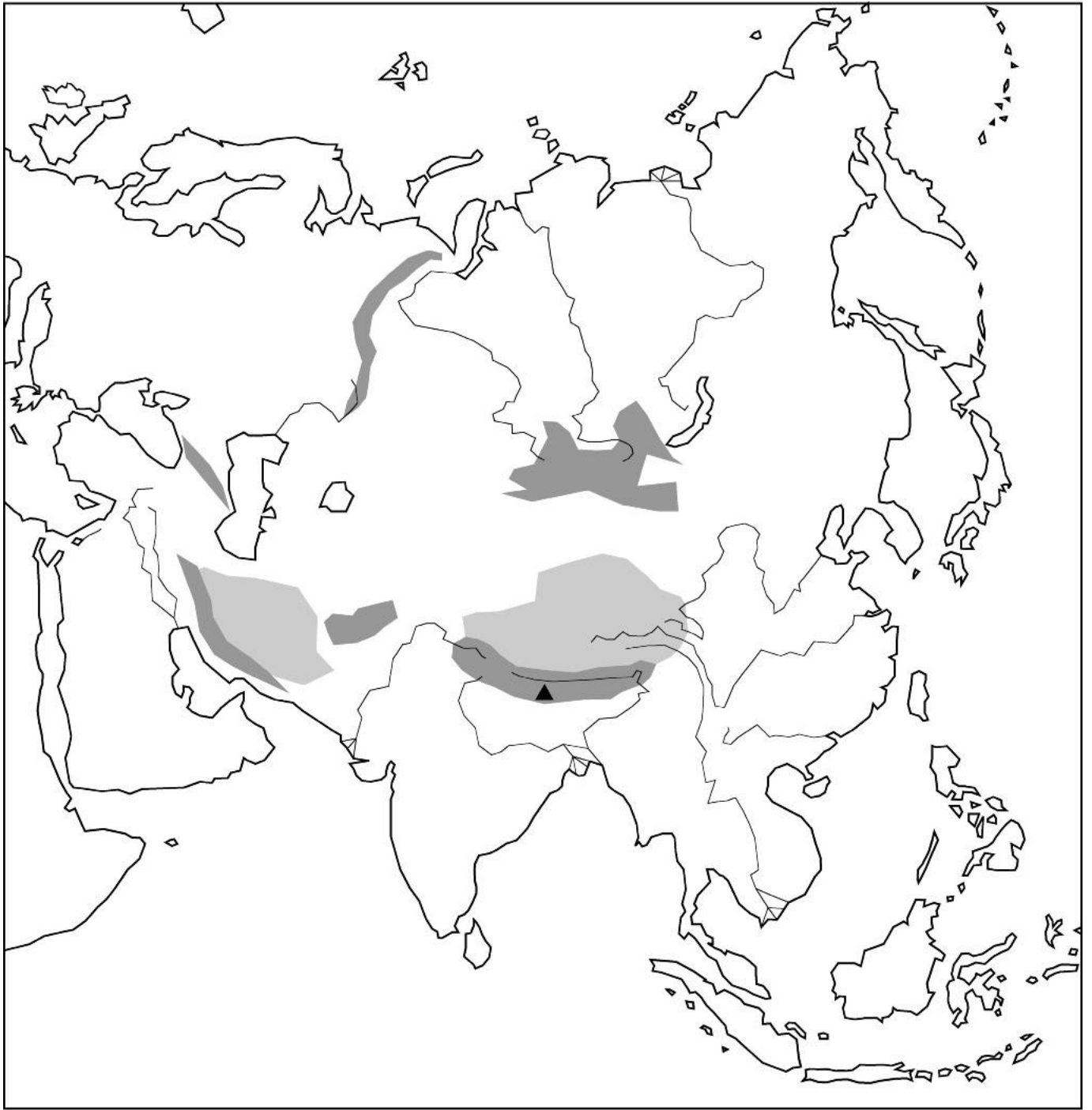
- 1. CUBA La Habana
- 2. JAMAICA Kingston
- 3. HAITÍ Puerto Príncipe
- 4. REP. DOMINICANA Santo Domingo
- 5. SAN CRISTÓBAL Y NEVIS Basseterre
- 6. ANTIGUA Y BARBUDA Saint John's
- 7. DOMINICA Roseau
- 8. SANTA LUCÍA Castries
- 9. BARBADOS Bridgetown
- 10. SAN VICENTE Y GRANADINAS Kingstown
- 11. GRANADA Saint George's
- 12. TRINIDAD Y TOBAGO Puerto España

AMÉRICA CENTRAL

- 1. BELICE Belmopan
- 2. GUATEMALA Guatemala
- 3. EL SALVADOR San Salvador
- 4. HONDURAS Tegucigalpa
- 5. NICARAGUA Managua
- 6. COSTA RICA San José
- 7. PANAMÁ Panamá

AMÉRICA DEL SUR

- 1. VENEZUELA Caracas
- 2. COLOMBIA Bogotá
- 3. ECUADOR Quito
- 4. PERÚ Lima
- 5. CHILE Santiago
- 6. ARGENTINA Buenos Aires
- 7. URUGUAY Montevideo
- 8. PARAGUAY Asunción
- 9. BOLIVIA La Paz
- 10. BRASIL Brasília
- 11. GUYANA Georgetown
- 12. SURINAM Paramaribo



OCÉANOS, MARES

1. Océano Glacial Ártico
2. Océano Pacífico
3. Mar del Japón
4. Mar Amarillo
5. Mar de China Oriental
6. Mar de China Meridional
7. Mar de Filipinas
8. Océano Índico
9. Mar Árabe
10. Mar Rojo
11. Mar Mediterráneo
12. Mar Negro
13. Mar Caspio
14. Mar Aral
15. Lago Baikal

ISLAS

16. Kuriles
17. Sajalín

18. Hokkaido
19. Honsu
20. Formosa
21. Hainan
22. Luzón
23. Mindanao
24. Molucas
25. Célebes
26. Borneo
27. Sumatra
28. Java
29. Timor
30. Ceilán
31. Chipre

COSTAS

32. Peníns. Kamchatka
33. Península de Corea
34. Golfo de Tailandia
35. Peníns. Indochina

36. Peníns. Malaca
37. Golfo de Bengala
38. Peníns. del Indostán
39. Golfo de Omán
40. Golfo Pérsico
41. Península Arábiga
42. Golfo de Adén
43. Península del Sinaí
44. Peníns. de Anatolia

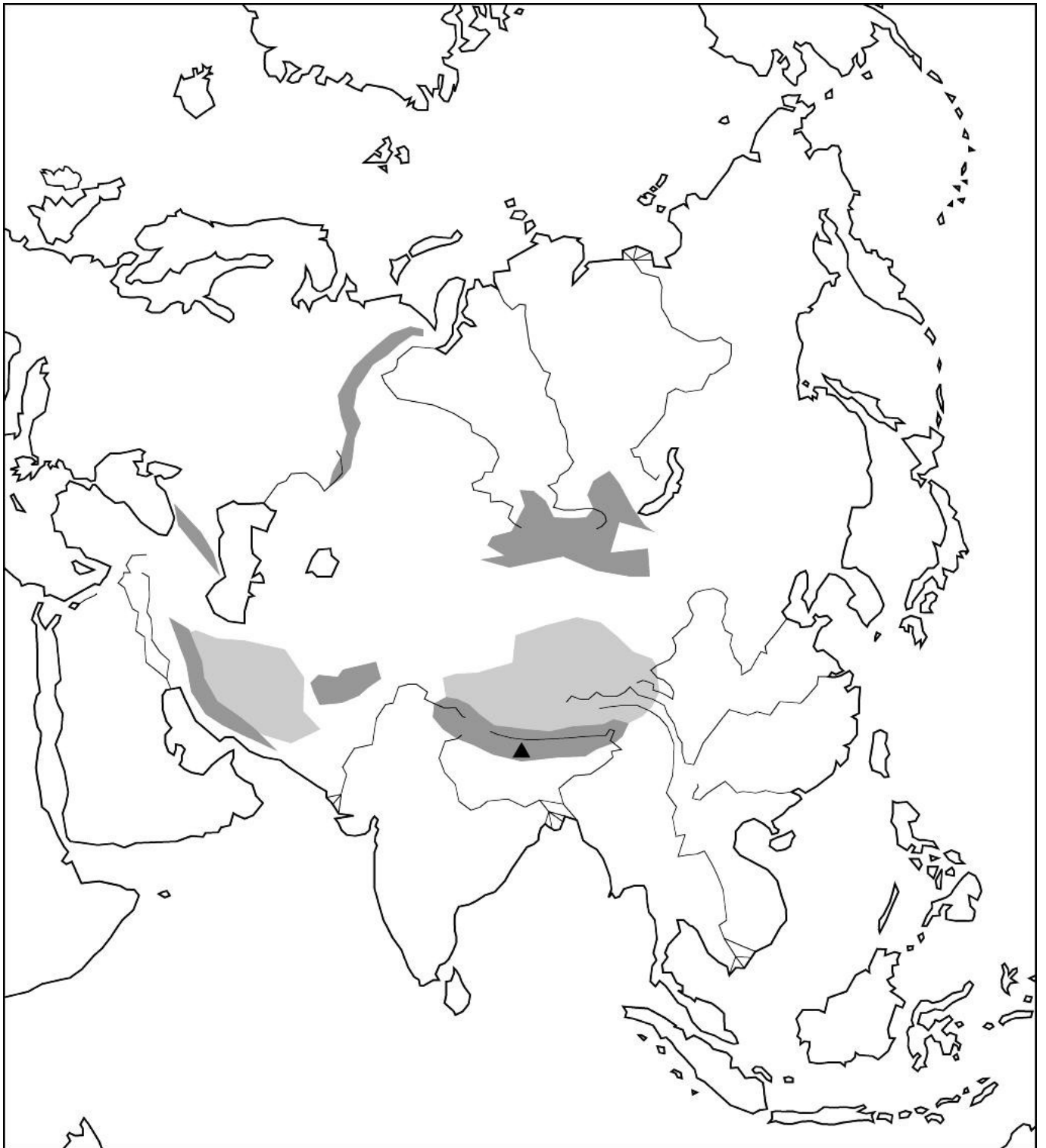
RELIEVE

45. Montes Urales
46. Siberia
47. Montes Altai
48. Desierto de Gobi
49. Cáucaso
50. Desierto de Arabia
51. Montes Zagros
52. Meseta de Irán
53. Hindu Kush

54. Himalaya
55. Everest (8848 m)
56. Meseta del Tíbet

RÍOS

57. Obi
58. Yenisei
59. Lena
60. Huang-Ho (Amarillo)
61. Yangtsé-Kiang (Azul)
62. Sikiang
63. Mekong
64. Brahmaputra
65. Ganges
66. Indo
67. Tigris
68. Éufrates
69. Jordán
70. Ural



EL NORTE

1. RUSIA (Moscú)

ASIA OCCIDENTAL

1. CHIPRE Nicosia
2. TURQUÍA Ankara
3. GEORGIA Tiflis
4. ARMENIA Erevan
5. AZERBAIYÁN Bakú

PROXIMO ORIENTE

1. SIRIA Damasco
2. LIBANO Beirut
3. ISRAEL Jerusalén
4. JORDANIA Amman
5. IRAK Bagdad
6. KUWAIT Al-Kuwait
7. ARABIA SAUDI Amman
8. YEMEN Sana
9. OMAN Mascate
10. E.A.U. Abu Dhabi
12. QATAR Doha
13. BAHREIN Manama

ASIA CENTRAL

1. KAZAKSTÁN Alma-Ata
2. UZBEKISTÁN Tashment
3. KIRGUISTÁN Pishpek
4. TURKMENISTÁN Ashabad
5. TADYKISTÁN Dusambe
6. AFGANISTÁN Kabul
7. MONGOLIA Ulan Bator

ASIA MERIDIONAL

1. IRÁN Teherán
2. PAKISTAN Islamabad
3. INDIA Nueva Delhi
4. NEPAL Katmandú
5. BHUTÁN Timbú
6. BANGLA DESH Dacca
7. MYANMAR Rangún
8. SRI LANKA Colombo
9. MALDIVAS Malé

SUDESTE ASIÁTICO

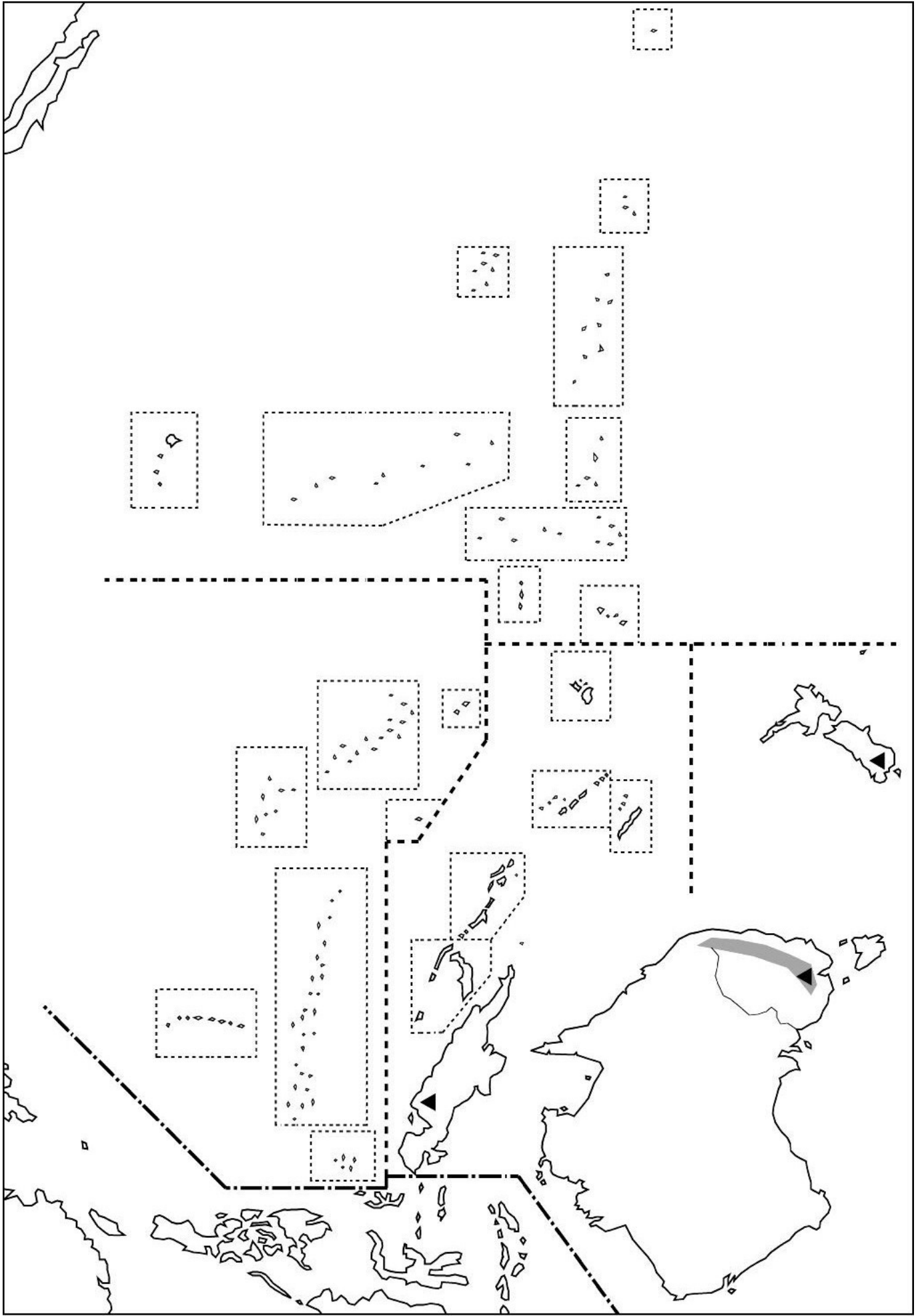
1. TAILANDIA Bangkok
2. LAOS Vientiane
3. CAMBOYA Pnom Penh
4. VIETNAM Hanoi
5. MALASIA Kuala Lumpur
6. SINGAPUR Singapur
7. BRUNEI Bandar Seri Begawan
6. INDONESIA Yakarta
7. TIMOR ORIENTAL Dili

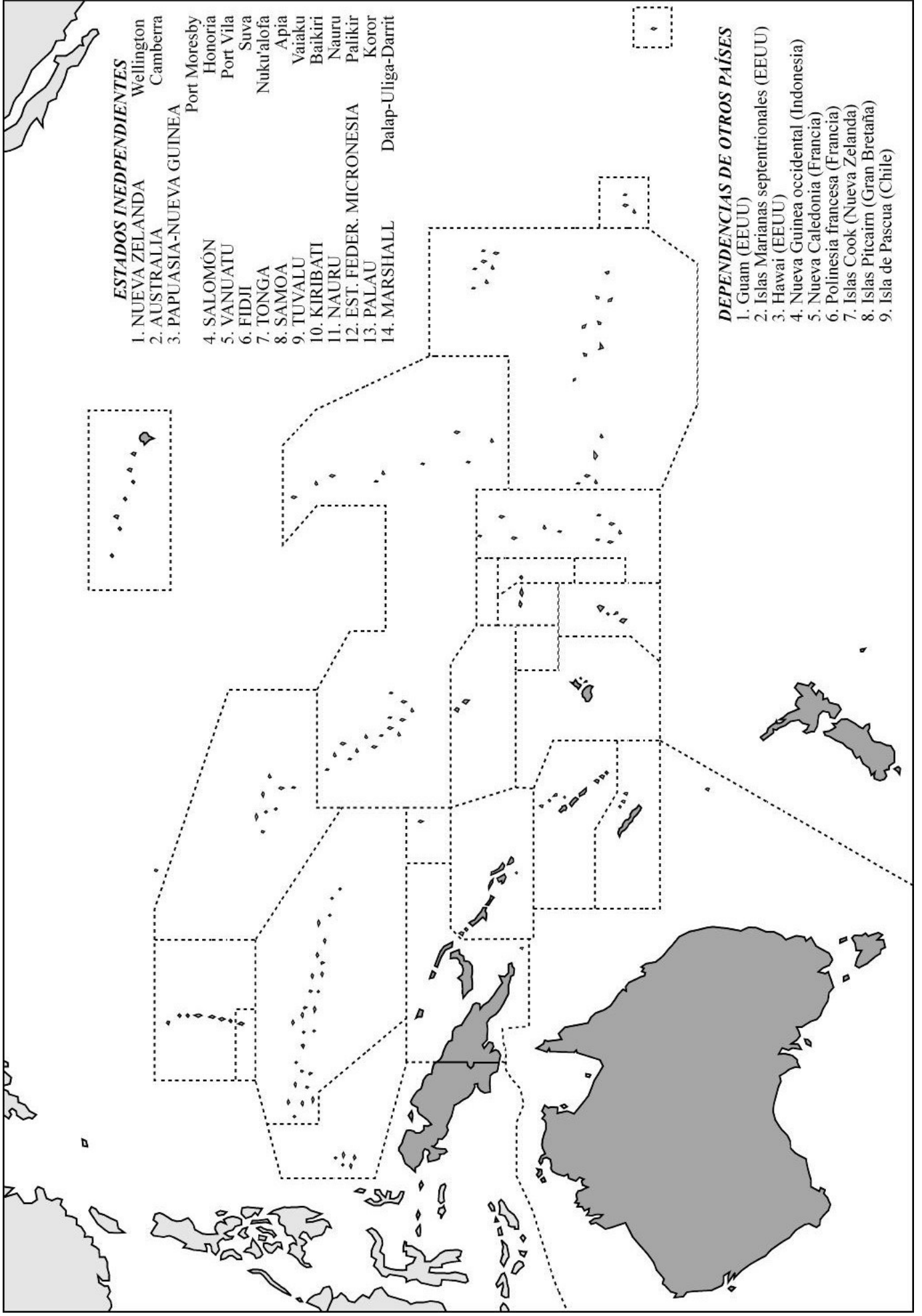
EXTREMO ORIENTE

1. CHINA Pekín
2. COREA DEL NORTE Pyongyang
3. COREA DEL SUR Seúl
4. JAPON Tokio
5. TAIWAN Taipch
6. FILIPINAS Manila









ESTADOS INDEPENDIENTES

- 1. NUEVA ZELANDA
Wellington
Camberra
- 2. AUSTRALIA
Port Moresby
- 3. PAPUASIA-NUEVA GUINEA
Honoria
Port Vila
- 4. SALOMÓN
Suva
- 5. VANUATU
Nuku'alofa
- 6. FIDJI
Apia
- 7. TONGA
Vairaku
- 8. SAMOA
Baikiri
- 9. TUVALU
Nauru
- 10. KIRIBATI
Palikir
- 11. NAURU
Koror
- 12. EST. FEDER. MICRONESIA
Dalap-Uliga-Darrit
- 13. PALAU
- 14. MARSHALL

DEPENDENCIAS DE OTROS PAÍSES

- 1. Guam (EEUU)
- 2. Islas Marianas septentrionales (EEUU)
- 3. Hawaii (EEUU)
- 4. Nueva Guinea occidental (Indonesia)
- 5. Nueva Caledonia (Francia)
- 6. Polinesia francesa (Francia)
- 7. Islas Cook (Nueva Zelanda)
- 8. Islas Pitcairn (Gran Bretaña)
- 9. Isla de Pascua (Chile)

