

BLOQUE 11. LAS FORMAS DE ORGANIZACIÓN

1/8

TERRITORIAL

CONTENIDOS:

- 1.- LA ORGANIZACIÓN TERRITORIAL DE ESPAÑA
- 2.- INFLUENCIA DE LA HISTORIA Y DE LA CONSTITUCIÓN DE 1979
- 3.- LOS Desequilibrios y contrastes territoriales
- 4.- LAS COMUNIDADES AUTÓNOMAS: POLÍTICAS REGIONES Y DE COHESIÓN SOCIAL

1.- INTRODUCCIÓN

2.- SINGULARIDAD Y DIVERSIDAD DE ESPAÑA

2.1.- EL ESPACIO NATURAL: SITUACIÓN

1.- DESDE EL PUNTO DE VISTA DEL MARCO GEOGRÁFICO

- a) LA PENINSULA
- b) ISLAS CANARIAS
- c) ISLAS BALEARES
- d) CEUTA Y MELILLA

2.- PUNTO DE VISTA HUMANO: UNA LARGA HISTORIA VISITADA POR MULTITUD DE PUEBLOS DESDE LA ANTIGÜEDAD

3.- PUNTO DE VISTA BIOGEOGRÁFICO \Rightarrow ECOSISTEMAS MUY RICOS Y DIVERSOS

2.2.- EL ESPACIO NATURAL: CONFIGURACIÓN

LA GEN. IB. (492.500 km²) \Rightarrow UN PEQUEÑO CONTINENTE

a) FORMAS MACIZAS Y COMPACTAS CON EXCEPCIÓN DE GALICIA

b) LA ALTITUD MEDIA ACUSADA (660 mts) Y LA DISPOSICIÓN DEL RELIEVE

c) SITUADA EN \Rightarrow 1.- ZONA TEMPRADA: CLIMA MEDITERRÁNEA

2.- AIRE SUBTROPICAL Y FRENTE POLAR

d) VEGETACIÓN MEDITERRÁNEA CON EXCEPCIÓN DE N. Y NO ASI COMO EN ALTAS CUMBRES.

e) RED HIDROGRÁFICA CONDICIONADA POR EL RELIEVE Y EL CLIMA: PRE-2/8
DOMINAN LOS RÍOS DE DINÁMICA MEDITERRÁNEA

f) EL LITORAL MEDITERRÁNEO Y ATLÁNTICO

- 1.- HAN MARCADO EL DESARROLLO SOCIO-ECONÓMICO DE LAS CC.AA.
- 2.- FUERON PROYECCIÓN HACIA AMÉRICA Y EUROPA MEDITERRÁNEA

2.3.- REGIONES Y PAISAJES DE ESPAÑA: CONTRASTES FÍSICOS Y SOCIALES

1.- DIVERSIDAD GEOGRÁFICA

- DESDE EL PUNTO DE VISTA FÍSICO
- DESDE EL PUNTO DE VISTA HUMANO

2.- PUNTO DE VISTA ESTRICTAMENTE GEOGRÁFICO

- ESPAÑA ATLÁNTICA
- ESPAÑA INTERIOR
- ESPAÑA MEDITERRÁNEA E INSULAR

2.3.1.- LA ESPAÑA ATLÁNTICA

1.- REGIONES QUE LA INTEGRAN

2.- ASPECTOS FÍSICOS

- CLIMA
- HIDROGRAFÍA
- VEGETACIÓN

3.- ASPECTOS SOCIOECONÓMICOS:

- a) GANADERÍA
- b) AGRICULTURA
- c) POBLACIÓN
- d) PESCA
- e) INDUSTRIA
- f) TURISMO
- g) SECTOR TURISMO

2.3.1.- LA ESPAÑA INTERIOR

1.- REGIONES QUE LA INTEGRAN

2.- ASPECTOS FÍSICOS

- CLIMA
- HIDROGRAFÍA
- VEGETACIÓN

3.- ASPECTOS SOCIOECONÓMICOS:

- a) SECTOR PRIMARIO
- b) LA INDUSTRIA

- c) LA POBLACIÓN
- d) EL SECTOR TERCIARIO

e) LA IMPORTANCIA DE LA COMUNIDAD DE MADRID EN TODOS LOS ASPECTOS

2.3.3.- LA ESPAÑA MEDITERRÁNEA E INSULAR

1.- REGIONES



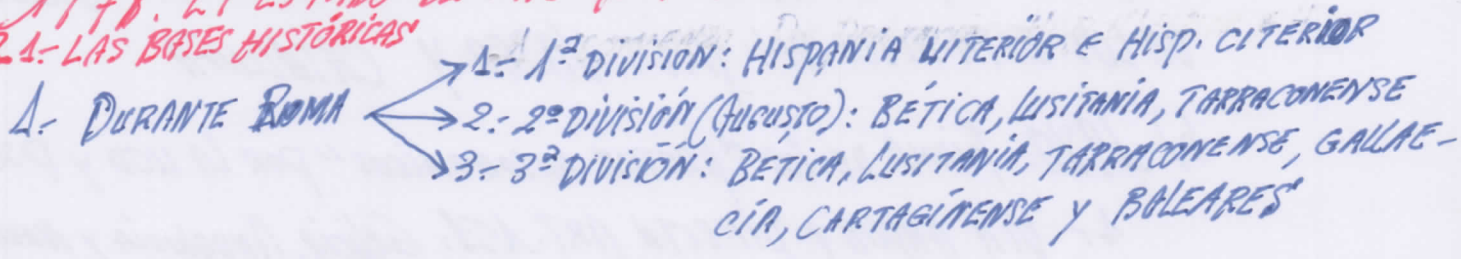
3.- ASPECTOS SOCIOECONÓMICOS.

- a) AGRICULTURA TECNIFICADA
- b) TURISMO
- c) INDUSTRIA
- d) POBLACIÓN

4.- CANARIAS Y BALEARES: IMPORTANCIA DEL TURISMO

3.- LA ORGANIZACIÓN TERRITORIAL DE ESPAÑA EN LA CONSTITUCIÓN DE 1978. EL ESTADO DE LAS AUTONOMÍAS.

3.1.- LAS BASES HISTÓRICAS



2.- EDAD MEDIA: VARIOS REINOS

3.- S. XVIII (CENTRALISMO BORBÓN. DECRETOS DE NUEVA PLANTA) INTENDENCIAS Y PROVINCIAS

4.- 1833. DIVISIÓN PROVINCIAL (49 PROV.) DE JAVIER DE BURGOS

5.- 2ª REPUBLICA (1932 - 39). ESTATUTOS DE AUTONOMÍAS

6.- HISTORIA RECIENTE. 1978. TÍTULO VIII DE LA CONSTITUCIÓN

3.2.- EL ESTADO DE LAS AUTONOMÍAS: ORIGEN, PROCESO Y MAPA AUTONÓMICO

4/8

1.- DEFINICIÓN DE ESPAÑA

2.- CARACTERÍSTICAS DE LAS COMUNIDADES AUTÓNOMAS

3.- MAPA AUTONÓMICO

3.2.1.- ORIGEN DEL ESTADO DE LA AUTONOMÍAS

1.- ARTÍCULO 137

2.- ESTADO DESCENTRALIZADO

3.3.2.- PROCESO DE FORMACIÓN DEL ESTADO DE LAS AUTONOMÍAS

1.- ORIGEN

- a) LA TRANSICIÓN (1975-1978)
- b) CONSTITUCIÓN DE 1978

2.- FASES:

a) 1979 ELABORACIÓN E INMEDIATA ENTRADA EN VIGOR DE LOS ESTATUTOS DEL PAÍS VASCO Y CATALUÑA

b) 1980. FIRMA DE LOS "PACTOS AUTONÓMICOS" POR LA UCD Y PSOE.

1.- VÍA AMPLIA Y DIRECTA (ART. 151: GALICIA, ANDALUCÍA Y NAVARRA

2.- VÍA RESTRINGIDA E INDIRECTA, ART. 143: TODOS LOS DEMÁS CC.AA.

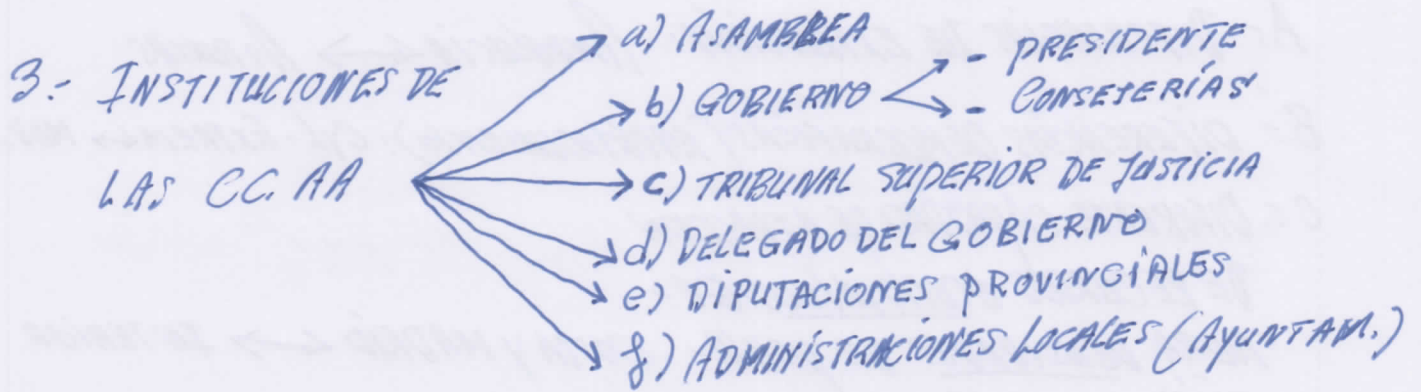
c) 1983.- ENTRADA EN VIGOR DE TODOS LOS ESTATUTOS

8.2.3.- MATIA AUTONÓMICO E INSTITUCIONES BÁSICAS

-5/8

1.- PERFILES DE CADA C. A.

2.- ESTATUTOS. CARACTERÍSTICAS, COMPETENCIAS PROPIAS Y EXCLUSIVAS DEL ESTADO



4.- LOS DESEQUILIBRIOS TERRITORIALES

1.- FONDO DE SOLIDARIDAD

2.- DESEQUILIBRIOS POR

- DESIGUAL DISTRIBUCIÓN DE LOS RECURSOS
- CUESTIONES DE POLÍTICA ECONÓMICA

4.1.- TIPOS Y ORIGEN DE LOS DESEQUILIBRIOS

1.- CUATRO TIPO DE DESEQUILIBRIOS

a) ECONÓMICOS: PIB (CATHUÑA: 113) ↔ PIB (EXTR, ANDAL. 70)

b) DEMOGRÁFICOS: PERIFERIA ↔ CENTRO

c) SOCIALES: DOTACIONES

d) CAPACIDAD DECISORIA: MADRID Y BARCELONA MAYOR

2.- DESEQUILIBRIOS DE ORIGEN HISTÓRICO

- a) INDUSTRIALIZACIÓN DEL S. XIX
- b) DÉCADA DE LOS 60

3.- POSIBILIDADES DE REDUCIR LOS DESEQUILIBRIOS

- a) TRANSFERENCIAS DE RECURSOS DEL GOBIERNO CENTRAL
- b) UNIÓN EUROPEA (FEOGA, FSE, ETC)

4.- A PESAR DE ELLO: ESPAÑA CONTINÚA COMO REGIÓN PERIFÉRICA DE EUROPA

4.2.- Desequilibrios espaciales y demográficos

6/8

1.- DATOS

2.- FACTORES DE Desequilibrio:

A.- DIFERENCIAS DE EXTENSIÓN: ANDALUCIA ↔ ASTURIAS

B.- DIFERENCIAS DEMOGRÁFICAS (ENVEJECIMIENTO): C.V. - EXTREM. ↔ MAD. - CATAL.

C.- DIFERENTE CAPACIDAD DE ATRACCIÓN DE RECURSOS ECONÓMICOS, GENERA DENSIDADES DE POBLACIÓN DIFERENTES: COSTA Y MADRID ↔ INTERIOR

D.- DENSIDADES

- A.- DENSIDADES MAYORES
- B.- DENSIDADES MENORES

E.- DIFERENTE CRECIM. NATURAL: SALDO POSITIVO (CANAR, MURCIA, MADRID Y ANDALUCIA) ↔ SALDO NEGATIVO (C.V., GALICIA, C.-L.M. y EXT.)

F.- DIFERENTE ESTRUCTURA DE POBLACION POR EDADES (ENVEJECIMIENTO)

- MAS DE 65 AÑOS (C.V., EXT. AR. GAL. AST. CONT)
- JOVEN (BAL. MAD. VAL. CAT.)

4.3.- DESIGUALDADES SOCIOECONÓMICAS ENTRE LAS C.C.AA

A.- DISTINTAS APORTACIONES AL PIB

- + DE LA MITAD DEL PIB DE ESPAÑA: CATALUÑA, MADRID, ANDAL Y C. VAL.
- POR ENCIMA DE LA MEDIA: ARAGON (ZAR.), IZ. R., NAV; P. V.; BAL

B.- RENTA PER CÁPITA

- ALTA: MADRID, NAV, CAT, P.V. BAL.
- BAJA: CEUTA Y MELILLA; EXT. AND. C.-L.M., GAL.

C: FONDOS CORRECTORES → - COMPENSACIÓN INTERTERRITORIAL 7/8
→ - ESTRUCTURALES DE LA U.E

D: EMPLEO → - + DESEMPEÑO: ANDALUCÍA Y EXTREMADURA
→ - RECUPERACIÓN: MAD, CAT, COM. VAL, COSTA LEVANTINA
→ - MENOS DESEMPEÑO: NAVARRA, LA RIOJA

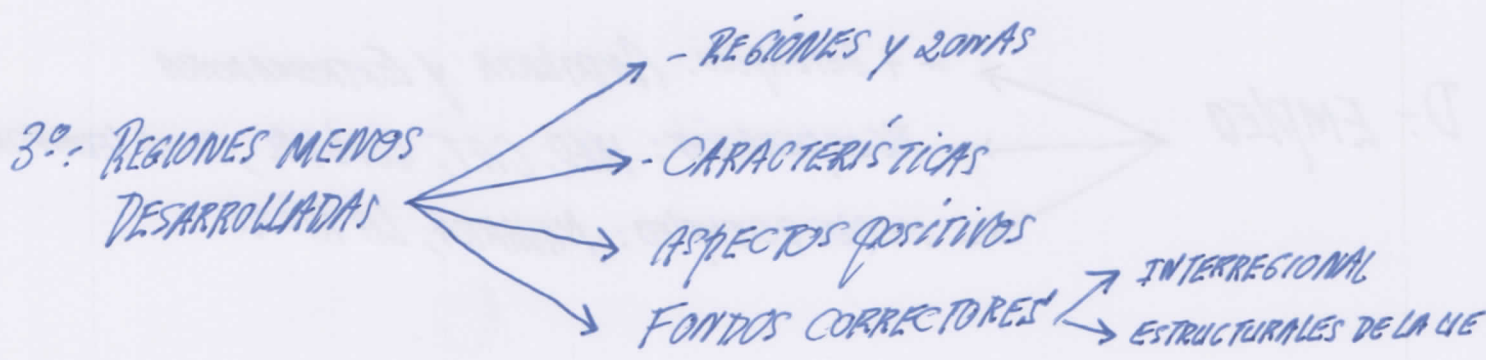
E: ESTRUCTURA
SECTORIAL → a) S. SERVICIO
→ b) S. SECUNDARIO
→ c) S. PRIMARIO

4.4.- REGIONES ECONÓMICAS Y DESEQUILIBRIOS TERRITORIALES. LAS POLÍTICAS DE LA U.E.

TRES GRANDES GRUPOS:

1ª REGIONES DE GRAN DINAMISMO → REGIONES - - - - -
→ CARACTERÍSTICAS - - - - -
→ IMPORTANCIA DEL TURISMO EN - - - - -
→ EL PAPEL DE ZARAGOZA - - - - -

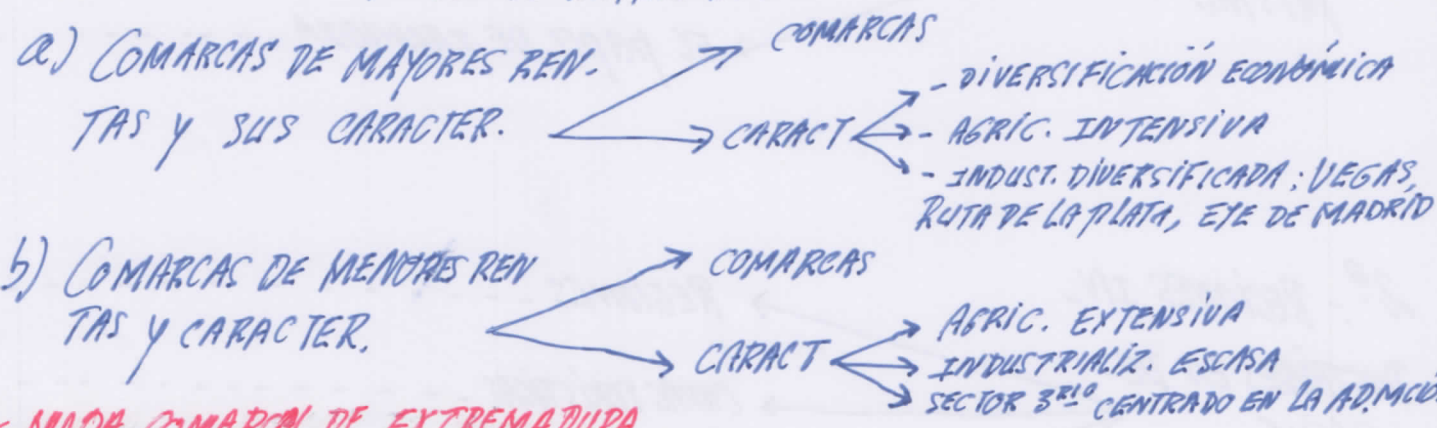
2ª REGIONES INDUSTRIALES EN DECLIVE → REGIONES - - - - -
→ CARACTERÍSTICAS - - - - -
→ EL SECTOR GANADERO - - - - -
→ LA RECUPERACIÓN DEL PAÍS VASCO - - - - -



5- EL NIVEL SOCIOECONÓMICO DE EXTREMADURA EN RELACIÓN A OTRAS COMUNIDADES AUTÓNOMAS

- 1- MENOS DESARROLLADA (ACTIVOS) DE ESPAÑA
- 2- BAJA PIB, RENTA PER CAPITA, CONSUMO
- 3- PROTAGONISMO DEL SECTOR 3º (68% OCUPADOS EN SANIDAD Y EDUCACIÓN)
- 4- PROTAGONISMO DEL SECTOR 1º (13% POBLAC. OCUPADA)
 - AGRICULTURA
 - GANADERIA
- 5- POCO RELEVANCIA DE LA INDUSTRIA EXCEPTO CONSTRUCCIÓN E IND. AGROALIMENTARIA

6- DESEQUILIBRIOS INTERNOS DE EXTREMADURA:



7- MAPA COMARCAL DE EXTREMADURA

8- BUSCAR CONCEPTOS BLOQUE 11

9- CONCEPTOS MÍNIMOS